



# UNGRD

Unidad Nacional para la Gestión  
del Riesgo de Desastres



Bogotá D.C., Colombia 1 de abril del 2025

## **UNGRD destaca compromiso de los territorios con el Marco Estratégico para la Gestión Integral del Riesgo de Desastres (MEGIR)**

- Durante la vigencia 2024, 29 de los 32 departamentos presentaron reportes para el MEGIR.
- 645 municipios enviaron sus reportes, superando los 332 de 2023, demostrando su interés para construir territorios seguros y resilientes.
- La participación de los sectores alcanzó el 76 %, destacándose que 46 entidades adscritas y vinculadas a los sectores enviaron sus reportes.

**Bogotá, 1 de abril de 2025 (@UNGRD).** La Unidad para la Gestión del Riesgo de Desastres (UNGRD), presenta un balance positivo al final de la vigencia 2024, sobre la participación de los territorios (departamentos y municipios) y sectores en el registro oportuno y completo de la información del Marco Estratégico para la Gestión Integral del Riesgo de Desastres (MEGIR).

De acuerdo con el último reporte, 29 departamentos, 645 municipios y 19 sectores, presentaron sus reportes, lo que constituye un avance significativo en la apuesta de integración del MEGIR con las agendas sectoriales, permitiendo una colaboración más amplia en la gestión del riesgo a nivel nacional.

Se destaca el aumento de 313 municipios en la presentación de sus reportes, para llegar a un total de 645, lo que representa un 59 % de participación total. A nivel departamental, se alcanzó un 91 % de participación, confirmando un alto nivel de compromiso con el MEGIR.

19 sectores gubernamentales participaron activamente presentando sus reportes, alcanzando un 76 % de reporte, destacándose que 46 entidades adscritas y vinculadas a los sectores cumplieron con el MEGIR.

Cabe recordar que el MEGIR permite identificar las fortalezas y oportunidades de mejora para la planificación, organización, ejecución y evaluación de acciones sectoriales y territoriales, fundamentales en el adecuado desarrollo de los procesos de dirigir, orientar y coordinar la gestión del riesgo de desastres en Colombia.

A través de la participación activa de los actores del Sistema Nacional de Gestión del Riesgo de Desastres, se logra una visión más clara y detallada de los riesgos que enfrenta el país y su capacidad para atenderlos.

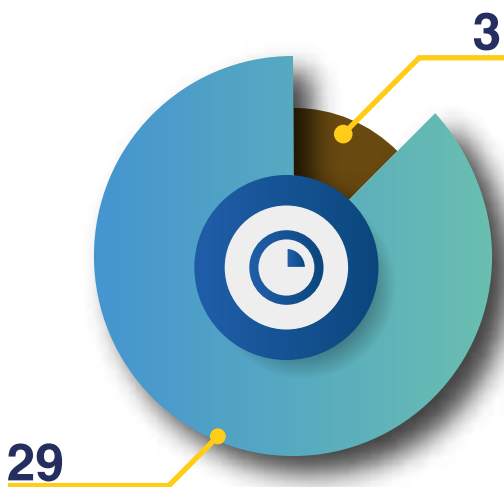
La UNGRD agradece a todos los involucrados por su compromiso y reitera la importancia de trabajar de manera conjunta, con el propósito de contribuir en la construcción de territorios más seguros y resilientes.



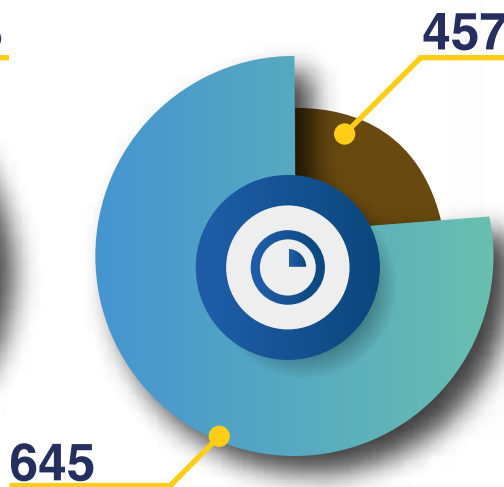
# REPORTES

## de Seguimiento al **MEGIR**


- No reportan
- Si reportan



**91%**  
**Departamentos**



**59%**  
**Municipios**



**76%**  
**Sectores**

Destaca el oportuno reporte de territorios (departamentos y municipios) y sectores del Gobierno Nacional frente al MEGIR, reflejando el interés de los actores del SNGRD en fortalecer sus capacidades para la implementación de nuestra política para la gestión del riesgo de desastres.

Departamentos	Total de Municipios	Municipios que reportaron	% Avance MEGIR
Amazonas	2	2	100%
Antioquia	125	22	18%
Arauca	7	5	71%
Atlántico	23	12	52%
Bolívar	46	46	100%
Boyacá	123	63	51%
Caldas	27	25	93%
Caquetá	16	3	19%
Casanare	19	19	100%
Cauca	42	42	100%
Cesar	25	25	100%
Chocó	30	29	97%
Córdoba	30	3	10%
Cundinamarca	117	117	100%
Guainía	2	0	0%
Guaviare	4	2	50%
Huila	37	37	100%
La Guajira	15	8	53%
Magdalena	30	25	83%
Meta	29	23	79%
Nariño	64	3	5%
Norte de Santander	40	29	73%
Putumayo	13	12	92%
Quindío	12	4	33%
Risaralda	14	12	86%
San Andrés y Providencia	2	0	0%
Santander	87	13	15%
Sucre	26	26	100%
Tolima	47	23	49%
Valle del Cauca	42	11	26%
Vaupés	3	1	33%
Vichada	4	3	75%
<b>TOTAL</b>	<b>1103</b>	<b>645</b>	<b>61.34%</b>


**Consolidado  
Territorial**



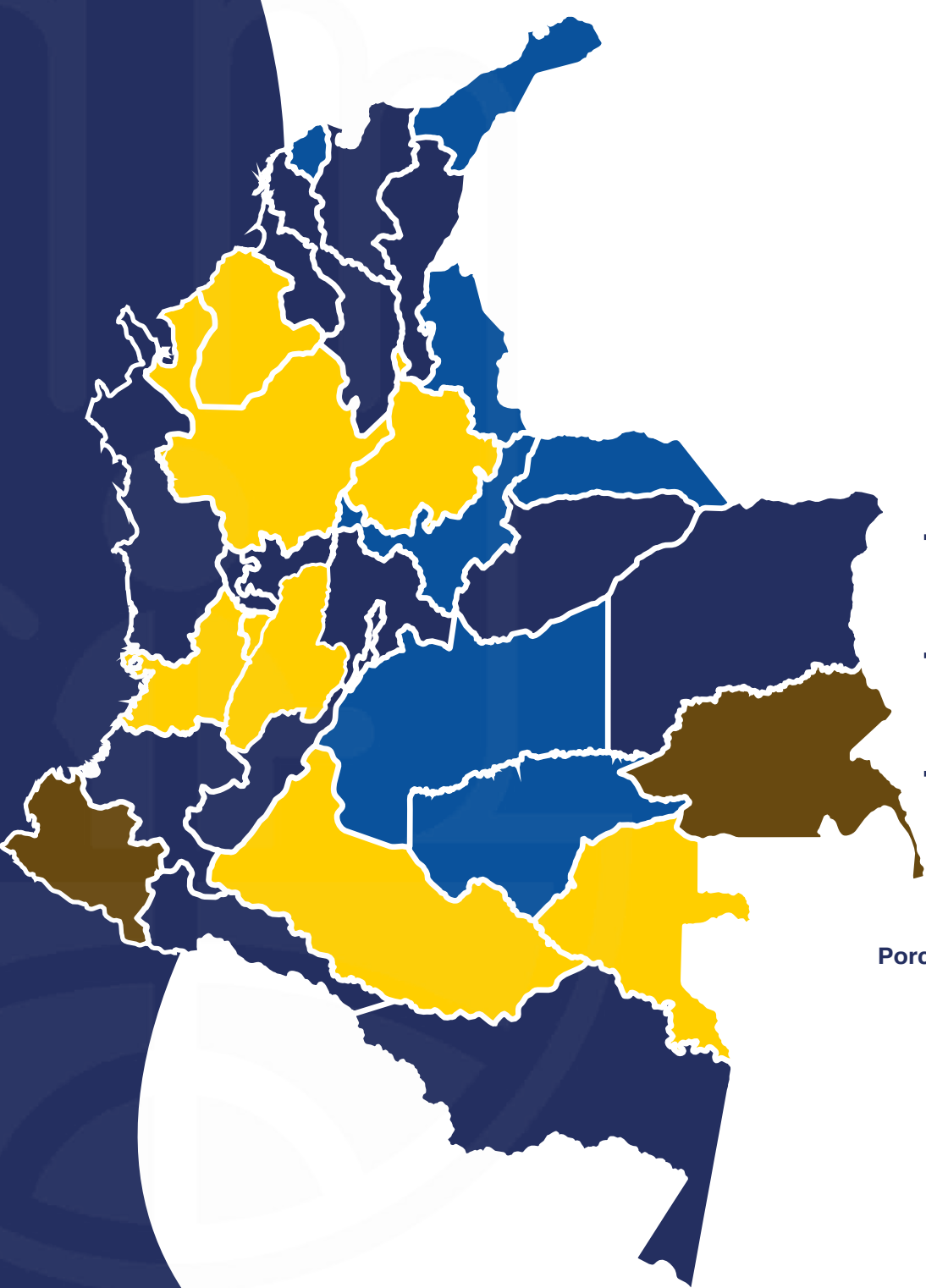
**UNGRD**

Unidad Nacional para la Gestión  
del Riesgo de Desastres

# Avance MEGIR



Porcentaje de participación municipal  
en el seguimiento al MEGIR  
en el año 2024

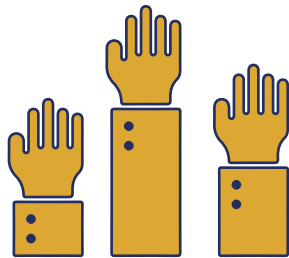




UNGRD  
Unidad Nacional de Gestión del Riesgo de Desastres

# PARTICIPARON

Mesas territoriales del Seguimiento al MEGIR



**1547**  
Participantes



**645**  
Municipios



**46**  
Entidades  
adscritas y  
vinculadas



**29**  
Departamentos



**19**  
Sectores



**56**  
Mesas  
sectoriales y  
territoriales

# Reportes (2023-2024)

Se resalta el aumento de municipios que reportan al MEGIR, pasando de 313 a 645, es decir, un incremento de 332 municipios.

- Departamentos
- Municipios
- Sectores

