

RENDICIÓN DE CUENTAS

11
de julio
2018

Colombia menos vulnerable, comunidades más resilientes

Agenda

I. INSTALACIÓN

Palabras de instalación

II. RENDICIÓN DE CUENTAS UNGRD

Programas y resultados gestión 2017 de la UNGRD
Informe de la Oficina de Control Interno

III. INTERVENCIÓN DE LA CIUDADANÍA

IV. CONCLUSIONES

V. ENCUESTA DE SATISFACCIÓN

Video rutas de evacuación

\$ 525.272 millones invertidos

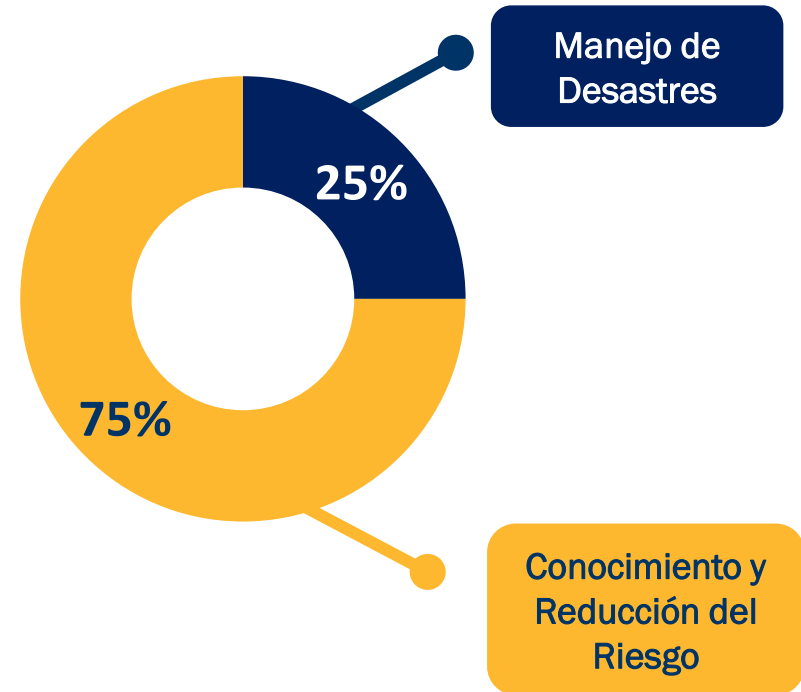


10 millones
personas beneficiadas

32
Departamentos
beneficiados

1.102
Municipios
beneficiados

Distribución porcentual de la inversión en
Gestión del Riesgo



Marco Normativo de la Gestión del Riesgo de Desastres

- **Decreto. 4147 de 2011**
Creación de la Unidad Nacional para la Gestión del Riesgo de Desastres. UNGRD. Adscrita al Departamento Administrativo- Presidencia de la República

Coordinar al Sistema Nacional de Gestión del Riesgo de Desastres
- **Decreto 2157 de 2017**
Reglamentación del Artículo 42 de la Ley 1523 de 2012

Directrices para la formulación e implementación de los Planes empresariales para la GRD
- **Decreto 1807 de 2014**
Reglamenta el artículo 189 del Decreto-ley 019 de 2012

Incorporación de la gestión del riesgo en los planes de ordenamiento territorial .
- **Ley 1523 de 2012**
Por la cual se adopta la Política Nacional de Gestión del Riesgo de Desastres y se establece el Sistema Nacional de Gestión del Riesgo de Desastres

Compromiso del estado desde lo nacional a lo territorial en la Gestión del Riesgo.
- **Decreto 602 de 2017**
Reglamenta el artículo 84 de la Ley 1523 . Emergencias Viales

9 Sectores vinculados al proceso
- **Ley 1575 de 2012**
Ley de Bomberos

Se establece la Ley General de Bomberos de Colombia
- **Decreto 308 de 2015**
Plan Nacional de Gestión del Riesgo
Una estrategia de desarrollo 2015-2025

Instrumento del SNGRD, como hoja de ruta para la implementación de la Gestión del Riesgo en el país.
- **ENRE de 2018**
Estrategia Nacional de Respuesta a Emergencias presentada en el Consejo Nacional de Gestión del Riesgo

Construida con las entidades del SNGRD
- **Ley 1575 de 2012**
Ley de Voluntariado

Se crea el sub-sistema nacional de voluntarios de primera respuesta

Ley 1523 de 2012

Por la cual se adopta la **política** nacional de gestión del riesgo de desastres y se establece el **Sistema** Nacional de Gestión del Riesgo de Desastres

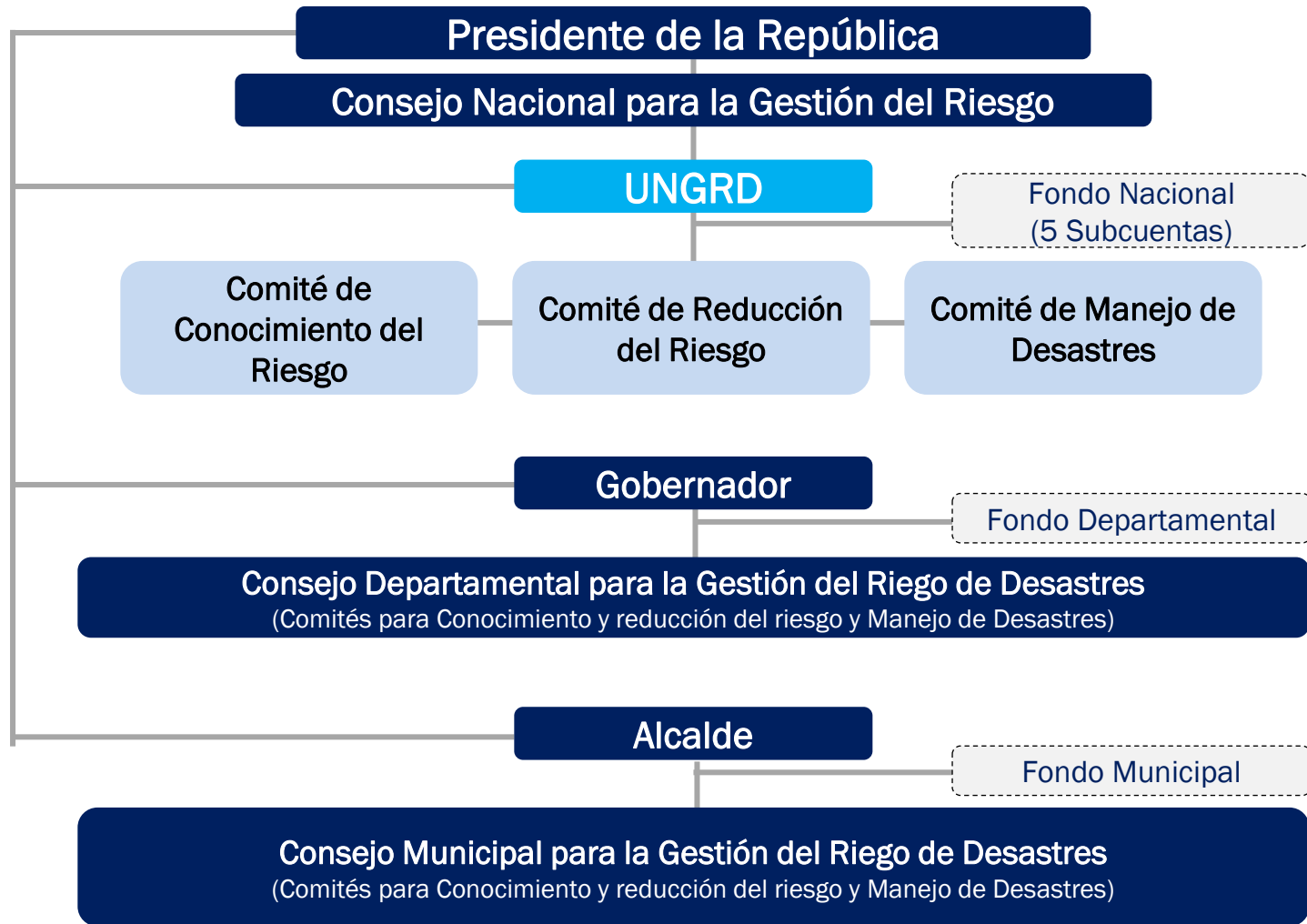


Integrantes (Art. 8)

Entidades Públicas

Entidades Privadas

Comunidad



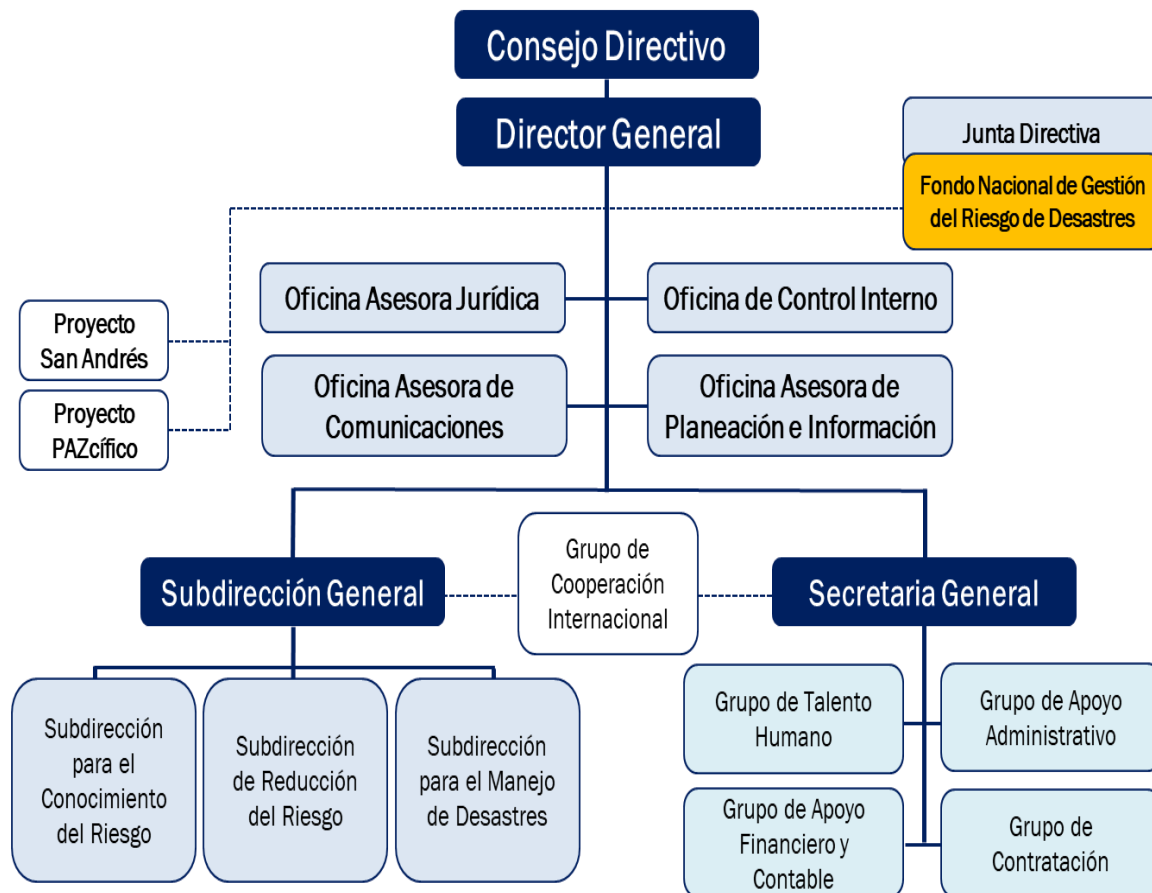
Creada mediante el Decreto 4147 de 2011 , adscrita al Departamento Administrativo de la Presidencia de la República

Órganos de Dirección:

- Consejo Directivo de la UNGRD
- Junta Directiva del FNGRD

Integrada por tres (3) representantes del Gobierno, cuatro (4) miembros delegados por el Presidente de la República
(1) Secretario Ejecutivo

Mediante el Decreto 2672 de 2013 se modificó parcialmente la estructura, así:



Una estrategia de desarrollo 2015 – 2025

Instrumento que define los lineamientos para la ejecución de los procesos de Conocimiento del Riesgo, Reducción del Riesgo y Manejo de Desastres

Aprobado por el **Decreto 308** de 2015

OBJETIVOS ESTRATÉGICOS

7 Programas 63 Proyectos	Mejorar el conocimiento del riesgo de desastres en el territorio nacional.
2 Programas 42 Proyectos	Reducir la construcción de nuevas condiciones de riesgo en el desarrollo territorial, sectorial y ambiental sostenible.
5 Programas 19 Proyectos	Reducir las condiciones existentes de riesgo de desastres.
4 Programas 32 Proyectos	Garantizar un oportuno, eficaz y adecuado manejo de desastres.
5 Programas 25 Proyectos	Fortalecer la gobernanza, la educación y comunicación social en la gestión del riesgo con el enfoque diferencial, de diversidad cultural y de género.

- **20** Sectores y los Consejos Departamentales y Municipales.
- **181** proyectos (el 68% de los proyectos reportan ejecución).
- En **2018** es el corte de 67 proyectos programados para el corto plazo.



67% de los proyectos con responsabilidad sectorial iniciaron ejecución en la vigencia 2017.

4

Sistemas de Gestión Certificados

Calidad, Calidad en la Gestión Pública,
Gestión Ambiental y Seguridad y Salud en
el Trabajo

4.9

Calificación del Sistema de Control Interno Contable

1

Plan Estratégico de Comunicación

Con enfoque Nacional y Regional para la
Comunicación del Riesgo

16

Carpetas de Gestión En los servidores de la Entidad

Aprobación de las Tablas de Retención
Documental por parte del Archivo General de
la Nación

Fenecimiento de las cuentas por la Contraloría





UNGRD

Unidad Nacional para la Gestión del
Riesgo de Desastres - Colombia

Sistema Nacional de Gestión del Riesgo de Desastres

Sistema Integrado de Planeación y Gestión de la UNGRD certificado en:



Certificado No. SG 2015001782 (A - B - F - H)

GESTIÓN DEL RIESGO DE DESASTRES

2017

1. MANEJO DE DESASTRES

1.1 Preparación para la respuesta y recuperación a emergencias.

1.2 Ejecución para la respuesta a emergencias.

1.3 Ejecución de la recuperación.



Presidente Juan Manuel Santos Calderón, atiende emergencia por avenida torrencial en Mocoa, Putumayo.

BALANCE GENERAL

INVERTIDOS

\$ 102.137 millones

DEPARTAMENTOS
BENEFICIADOS

32

MUNICIPIOS
BENEFICIADOS

776

PERSONAS
BENEFICIADAS

1.5 Millones



Fortalecimiento de las capacidades del SNGRD

LINEAMIENTOS DE PREPARACIÓN

- Estandarización de Ayuda Humanitaria de Colombia
- Caja de Herramientas

TALENTO HUMANO

- **220 mil** integrantes del SNGRD
- **2.341** Personas capacitadas en aplicativo RUD

BANCO DE MAQUINARIA

- **968** Unidades de maquinaria amarilla

EQUIPO DE EXTINCIÓN DE INCENDIOS

- Sistema modular de extinción de incendios MAFF II

BUSQUEDA Y RESCATE

- **1** Equipo USAR-COL 1
- **2** Equipos nacionales acreditados.
 PONALSAR - BOMBEROS BOGOTÁ

AGUA Y SANEAMIENTO

- **2.475** Equipos
- **3.373** Pozos - Jagüeyes - Reservorios

ALOJAMIENTOS TEMPORALES

- **1** Aplicativo de Subsidios de Arriendo



Sistema modular de extinción de incendios MAFF II, Incendio Forestal La Macarena, Meta

CENTROS LOGISTICOS HUMANITARIOS

- **5** Centros Logísticos Humanitarios en operación
- **3** Centros Logísticos Humanitarios en construcción

Centros Logísticos Humanitarios Regionales

- Durante el 2017 se hizo entrega del Centro Logístico Humanitario del departamento de Bolívar, ubicado en el municipio de Magangué y el Centro de Gestión Integral del Riesgo en Cúcuta para un total de:
 - 5 Centros Logísticos en todo el país.
 - 3 Centros logísticos en construcción:
 - CLH Llanos
 - CLH Santander
 - CLH San Andrés



El CLH del Caribe tiene la capacidad para atender a 5.000 familias de la región. Con una inversión total de \$2.343 millones.



Documentos para la preparación y la recuperación

- Estrategia Nacional para la respuesta a Emergencias – ENRE.
- Manual para la ejecución de servicios básicos de respuesta.
- Administración y operación de los Centros Logísticos Humanitarios- CLH.
- Protocolo para la atención eventos con afluencia masiva de público.
- Elaboración y activación de los Planes Nacionales de Contingencia para:
 - *Visita apostólica Papa Francisco*
 - *Primera y segunda temporada seca 2017*
 - *Primera y segunda temporada de lluvias 2017*

Los Planes de Contingencia puestos en marcha por la UNGRD han demostrado la articulación del SNGRD ante cualquier evento.



Activación protocolo Plan Nacional de Contingencia visita apostólica Papa Francisco. Sala de Crisis Nacional UNGRD.

Clasificación INSARAG

- Clasificación del Equipo USAR COL 1 por las Naciones Unidas – INSARAG.
- Colombia es:
2do. grupo clasificado en Suramérica
4to. en la región de las Américas
52 en el mundo.
- **120** integrantes de **8** Entidades del SNGRD. (UNGRD, Bomberos Bogotá, PONALSAR, Armada, FAC, Ejército, Cruz Roja Colombiana y el IDIGER).
- **21** participantes Internacionales:
10 Clasificadores y **11** Observadores de 11 países.
- **36** horas continuas del ejercicio práctico en el Centro de Entrenamiento de la CRC, Quindío.
- Esta clasificación permite al equipo colombiano ser llamado a operaciones internacionales.



Acreditación Equipos Nacionales

- **1** Manual adoptado para la Acreditación Nacional de Equipos USAR bajo lineamientos INSARAG.
- **2** Equipos Acreditados como USAR Nacionales
PONALSAR
Bomberos Bogotá
- Proceso de aval de INSARAG al sistema de Acreditación Nacional de Equipos USAR.
- **6** equipos en proceso de acreditación.
- Capacidades fortalecidas a nivel nacional para salvar vidas.



Colombia realizó la prueba piloto para acreditar equipos Nacionales, bajo los estándares de INSARAG.



*Ceremonia Clasificación PONALSAR.
Bogotá enero de 2018.*



Ceremonia Acreditación UAECOB. Bogotá junio de 2018.

Simulacro Nacional de Respuesta a Emergencias



6 SIMULACRO
 NACIONAL
 DE RESPUESTA A EMERGENCIAS
25.10.17
 ¡ Me informo, planifico y respondo !

3.327.407
 participantes

32

Departamentos

899

Municipios

1.695

Organizaciones
 comunitarias

816

EMRE puestas a
 prueba

Por primera vez se abordaron
5 escenarios de riesgo



Sismo



Tsunami



Ciclones
 tropicales



Erupciones
 volcánicas



Inundaciones
 lentas



Escenario de Simulación por sismo, rescate de estructuras colapsadas. Popayán, Cauca. Octubre 25 de 2017.



Este ejercicio permitió mejorar la planeación, coordinación y comunicación entre las entidades públicas, privadas y la comunidad, para la respuesta efectiva frente a fenómenos amenazantes.

Consolidado Afectación 2017

32 Departamentos

776 Municipios

Resumen de Afectación

Departamentos afectados	32*	Viviendas averiadas	30.934
Municipios afectados	776	Viviendas destruidas	1.585
Número de registros	3.333	Familias afectadas	142.037
Personas fallecidas	853	Personas afectadas	610.103
Personas heridas	1.856	Personas desaparecidas	146

* Incluye Distrito Capital



Entrega de Ayuda Humanitaria de Emergencia por lluvias en Cali, Valle del Cauca. 20 de mayo de 2017.

Consolidado Atención 2017

Resumen de Atención

Asistencia Humanitaria de Emergencia

114.000

Kits Asistencia
alimentaria

354.000

Kits no alimentario
(Kits de cocina, kits de
aseo, colchonetas,
hamacas, toldillos).

Subsidios de arriendo

10.807

Subsidios

13

Departamentos

Agua y Saneamiento

128
millones

Litros de agua distribuido

94

Carrotanques movilizados

58

Tanques de almacenamiento



Entrega de Ayuda Humanitaria Teruel Huila.



La UNGRD, durante el año 2017, ha garantizado la entrega de Ayuda Humanitaria de Emergencia en menos de 72 horas.

Respuesta y estabilización

Desbordamiento de los ríos Frío, Neiva, Las Ceibas, y las quebradas Caraguaja, San Isidro, Sardinata y El Volcán, en los municipios de Neiva, Campoalegre, Rivera y Algeciras.

AFECTACIÓN

4
Municipios
afectados

1.697
Familias
afectadas

10.17
Viviendas
afectadas

10.17
Viviendas
afectadas

RESPUESTA - 10 días

PMU

1.000 Kits Alimentarios

4.600 Kits No alimentarios

\$ 250 millones Transferidos

350 Miembros del SNGRD

ESTABILIZACIÓN - 20 días

55 Unidades de maquinaria amarilla en operación

8.500 Horas máquina trabajadas

378 Subsidios de arriendo entregados

862 Combos de materiales



*Entrega de Ayuda Humanitaria de Emergencia en Algeciras, Huila.
 Febrero 22 de 2017.*

RECONSTRUCCIÓN - HUILA - 2 AÑOS

\$ 38.227 MILLONES
PARA LA RECONSTRUCCIÓN

Participación de **4 sectores a nivel Nacional**

PRINCIPALES PROYECTOS TERMINADOS

- 2 Puentes peatonales construidos
- 2 Box Coulvert rehabilitados
- 1 Sistema de Alerta Temprana instalado
- 1 Puente vehicular rehabilitado
- 1 Acueducto rehabilitado
- 1 Bocatoma construida en Campoalegre

PRINCIPALES PROYECTOS POR EJECUTAR

- Construcción de 181 Viviendas urbanas.
- Construcción de 88 Viviendas rurales
- Rehabilitación de bocatoma en Teruel
- Obra de Mitigación para canalización del Río Ceibas



Entrega de la bocatoma en Campoalegre - Huila

Respuesta y estabilización

Avenida Torrencial ocasionada por el aumento de los niveles de los ríos Mocoa, Sangoyaco y Mulato, en el municipio de Mocoa.

AFECCIÓN

335 Personas fallecidas	53 Personas desaparecidas	1.461 Viviendas afectadas	2 Acueductos afectados
-----------------------------------	-------------------------------------	-------------------------------------	----------------------------------

RESPUESTA – 18 días

PMU

2.300	Miembros del SNGRD
10.000	Personas Atendidas
2.540	Toneladas de Ayuda Humanitaria
57.945	Dosis de Vacunas Aplicadas.

ESTABILIZACIÓN – 90 días

88	millones de litros de agua entregados
40	Carrotanques en operación
9	Alojamientos temporales activados
4.561	Personas en albergues
4.448	Subsidios de arriendo



Presidente Juan Manuel Santos Calderón y Director de la UNGRD Carlos Iván Márquez Pérez atienden emergencia por avenida torrencial en Mocoa.

Reconstrucción – 3 años

Documento CONPES

CONSEJO NACIONAL DE POLÍTICA ECONÓMICA Y SOCIAL
REPUBLICA DE COLOMBIA
DEPARTAMENTO NACIONAL DE PLANEACIÓN



- Se suscribió el CONPES 3904 por **\$1,2 billones**.
- Participación de **22 Sectores a nivel nacional** en el Plan de Acción para la Reconstrucción

PRINCIPALES PROYECTOS TERMINADOS

- Biblioteca
- Sistema de Alerta Temprana
- Rehabilitación cancha deportiva El Pepino
- Subsidios de arriendo y Kits alimentarios a 1.220 familias
- **60** Medios de vida
- **3** puentes peatonales
- Oficina de Gobierno Nacional
- **123** negocios reactivados.
- **4.500** computadores
- **2.518** estudiantes beneficiados con uniformes escolares
- Entrega de estudios de movimiento en masa y flujo

PRINCIPALES PROYECTOS POR EJECUTAR

- Plan maestro de alcantarillado
- Vivienda rural: construcción de 252 viviendas
- Bunker de la Fiscalía
- Construcción de obras de mitigación del riesgo

PRINCIPALES PROYECTOS EN EJECUCIÓN

- Construcción **1.209** viviendas urbanas - fase 1 y fase 2
- Construcción del sistema de acueducto
- Construcción y dotación hospital José María Hernández
- Pavimentación de **2.8 km de vías** urbanas
- Construcción del centro de desarrollo infantil Construcción plaza de mercado
- Construcción de **4 puentes vehiculares**
- Construcción de la nueva subestación eléctrica
- *Construcción casa lúdica*
- *Adecuación Colegio Ciudad Mocoa*
- Construcción de **1 puente peatonal**
- Revisión y ajuste del PBOT
- Construcción del mega colegio



Avance Construcción Fase I Vivienda Urbana – Los Sauces I

Respuesta, estabilización y reconstrucción

Fenómeno de remoción en masa, ocasionado por las fuertes lluvias en la zona, con afectación en varios sectores de Manizales.

AFECCIÓN

17 Personas fallecidas	480 Personas evacuadas	259 Viviendas destruidas	15 Vías averiadas
----------------------------------	----------------------------------	------------------------------------	-----------------------------

RESPUESTA - 10 días

PMU	Puesto de Mando Unificado
250	Miembros del SNGRD
1.500	Kits de Ayuda Alimentaria
10.000	Kits de ayuda no alimentaria
\$265 millones	Transferidos para operación

ESTABILIZACIÓN - 20 días

7	Alojamientos temporales activados
400	Personas en albergues
45	Unidades de maquinaria amarilla en operación
3.182	Subsidios de arriendo entregados



Presidente Juan Manuel Santos realiza seguimiento a las obras de mitigación sobre la quebrada Manizales.

RECONSTRUCCIÓN - 2 años

- 251** Viviendas urbanas en construcción - **Minvivienda**
- 8** Viviendas rurales en construcción - **Minagricultura**
- 100** Viviendas urbanas en mejoramiento - **Minvivienda**
- Obra de recuperación de la quebrada Manizales, sector Bellavista - UNGRD
- Subsidios de arriendo - UNGRD

Respuesta y estabilización

Incremento de los niveles del río La Paila, ocasionando una avenida torrencial en el municipio de Corinto - Cauca. Dejando a su paso 1.066 familias afectadas.

AFECCIÓN

6

Personas fallecidas

2

Personas desaparecidas

85

Viviendas averiadas

7

Puentes averiados

RESPUESTA – 10 días

310 Miembros del SNGRD

1.200 Kits de Ayuda Alimentaria

2.400 Frazadas

7.283 millones Litros de agua distribuidos en carrotanques

ESTABILIZACIÓN – 13 días

52 Unidades de maquinaria amarilla en operación

4.050 Metros de vía recuperados

23.415 m3 de lodo removido

- Restablecimiento de los servicios públicos al 100%.



Director General de la UNGRD, hace seguimiento a obras de recuperación en Corinto, Cauca.

Reconstrucción – 2 años

\$ 26.954 MILLONES
PARA LA RECONSTRUCCIÓN

- Participación de **10 entidades de orden nacional y territorial** en el Plan de Acción para la Reconstrucción

PRINCIPALES PROYECTOS TERMINADOS

- Reconstrucción de la Bocatoma El Chicharronal y la Red de Aducción.
- Construcción de la Red de Conducción.
- Construcción de 3 Puentes Peatonales.
- Rehabilitación de 5 vías Rurales.
- Protección de orilla y adecuación hidráulica río Paila.
- Sistema de Alerta Temprana.
- Uniformes Defensa Civil.
- Dotación de Vehículos para la Cruz Roja y Defensa Civil.

PRINCIPALES PROYECTOS EN EJECUCIÓN

- Construcción de 101 viviendas urbanas.
- Proyectos productivos para la reactivación del sector agropecuario.
- Dotación de Vehículo al Cuerpo de Bomberos.
- Obras de Mitigación del Riesgo en el Rio Paila.

PRINCIPALES PROYECTOS POR EJECUTAR

- Construcción de 36 viviendas rurales.
- Reubicación del Colegio Cristalina y el Colegio Carrizales.
- Dotación de Ambulancia al Cuerpo de Bomberos Voluntarios
- Formulación del Plan Básico de Ordenamiento Territorial.



Entrega de puentes Peatonales. Corinto, Cauca.

Atención

Accidente fluvial de la embarcación “El Almirante” en la represa de Guatapé, una localidad turística ubicada a unos 80 km de Medellín en el departamento de Antioquia.

AFECTACIÓN

7

Personas fallecidas

160

Personas rescatadas

ATENCIÓN

- La Sala de Crisis Nacional que se activó desde el momento de la emergencia para el respectivo seguimiento y monitoreo a la situación.

Las acciones fueron atendidas por:

- Bomberos
- Defensa Civil Colombiana
- Cruz Roja Colombiana
- Armada Nacional
- Ponalsar
- Fuerza Aérea Colombiana
- Ejército Nacional
- DAPARD



Reconocimiento de la zona tras accidente de embarcación “El Almirante” en represa de Guatapé, Antioquia.



25 expertos en rescate con equipos de búsqueda y salvamento acuático desarrollaron las acciones de rescate.

Tormenta Tropical Harvey - 19 de agosto de 2017

ATENCIÓN

- Activación de sala de Crisis Nacional y el Consejo Departamental del municipio de San Andrés.

Para preposicionamiento se realizó el desplazamiento del avión Hércules de Fuerza Aérea con 300 mercados y 180 colchonetas. En tierra se dispuso de:

- 1.500 kits de aseo
- 1.500 Hamacas y 2.400 frazadas
- 10 tanques de 5.000 litros
- 2 Plantas eléctricas
- 1 Carrotanque Bomberos



Preposicionamiento Asistencia Humanitaria de Emergencia para el Archipiélago de San Andrés, Providencia y Santa Catalina por Huracán Harvey.

La temporada de huracanes inició el 1° de junio y acabó el 30 de noviembre. Siendo la del 2017 una de las más activas en los últimos 12 años.

Durante la visita del Papa Francisco se puso a prueba las capacidades del SNGRD, garantizando durante los 5 días de estadía la activación del Sistema.

EVENTO

- 15** 15 eventos (5 Bogotá, 3 Villavicencio, 3 Medellín y 4 Cartagena)
- 4.254.343** aforo en los eventos
- 45.638** miembros del SNGRD presentes.

CONSOLIDADO ACCIONES SNGRD

Activación de Sala de crisis Nacional UNGRD

- 11** días activa
- 240** horas simultaneas en operación
- 7** Salas de crisis a nivel local
3 salas de crisis de Policía Metropolitana en Villavicencio, Medellín y Cartagena
- 34** PMU activos.



Recibimiento al Papa Francisco por feligreses. Villavicencio - Meta.

Entidades participantes SNGRD



Apoyo a Chile por incendios de cobertura vegetal - 15 enero a 9 febrero 2017 -

Afectación

3.122 Eventos
45 Incendios activos
588.501 Hectáreas afectadas

Atención

32 Expertos del SNGRD
15 días continuos de operación
de forma autónoma



Equipo de Incendios Forestales del SNGRD de Colombia en PMU en Chile. En apoyo para la extinción de incendio de cobertura vegetal.

Apoyo a emergencia por inundaciones en Perú - 19 de marzo de 2017 -

Afectación

Emergencia invernal causada por las fuertes lluvias.

Atención

1.000 Kits Alimentarios
1.000 Kits de aseo
3.000 Frazadas
3.000 Toldillos
1.604 Carpas

- Movilización de 4 helicópteros del SNGRD.



Entrega de Ayuda Humanitaria de Emergencia al Gobierno de Perú.

Apoyo por paso del huracán Irma en Cuba - 6 de septiembre 2017 -

Afectación

Emergencia por inundaciones y colapso de cientos de edificios por el paso del huracán Irma..

Atención

- 500** Kits Alimentarios
- 500** Kits de aseo
- 1.500** Frazadas



Entrega de Ayuda Humanitaria de Emergencia al Gobierno de Cuba.

Apoyo atención sismo en México - 19 de septiembre de 2017 -

Afectación

Tras terremoto en la Ciudad de México, el equipo colombiano trabajo permanentemente, contando con uno de los mejores equipos de búsqueda y rescate para apoyar las operaciones de manera exitosa.

Atención


- 12** Días de operación (288 horas)
- 31** Personas del SNGRD
- 2** Binomios caninos
- 22** Toneladas de equipamiento



Puesto de Comando Ayuda Internacional, México.

Obras civiles de emergencia

Hatillo de Loba - Bolívar



11.000

Personas beneficiadas

\$1.640 millones

Inversión

Nechí - Antioquia



26.600

Personas beneficiadas

\$8.977 millones

Inversión

Arauca - Arauca



89.712

Personas beneficiadas

\$1.342 millones

Inversión

Mahates - Bolívar



27.586

Personas beneficiadas

\$2.128 millones

Inversión

Puentes peatonales de emergencia



En el 2017 se construyeron 6 puentes de la esperanza que beneficiaron a más de 5.000 personas en su conectividad.

Para un acumulado de 96 puentes entre 2011-2018 beneficiando a más de 61.000 personas



Puentes de la esperanza Algeciras, Huila.

PROYECTADO

523

Puntos de
inscripción

5

Equipos
móviles

21

Departamentos

51

Municipios

EJECUTADO

1.109

Puntos de
inscripción

8

Equipos móviles

N. Santander,
La Guajira, Arauca,
Magdalena, Bolívar

30

Departamentos

Caldas, Córdoba, Casanare,
Guainía, Caquetá, Meta,
Cauca, Putumayo,
Guaviare

413

Municipios

372 municipios nuevos

61

Días de operación
continua

Resultados RAMV

Decreto 542 del 21 de marzo de 2017

Mediante el cual se adoptaron medidas para la creación de un registro administrativo de migrantes venezolanos en Colombia que sirva como insumo para el diseño de una política integral de atención humanitaria

442.462 Personas

253.575 Familias

219.799 Mujeres
49,67%

222.330 Hombres
50,24%

333 Transgénero
0,075%



Grupos etarios



**Afiliados al sistema de salud y
caracterización en salud**



Grupos étnicos



**Origen de la población e
intencionalidad de permanencia**



Grupos transgenero

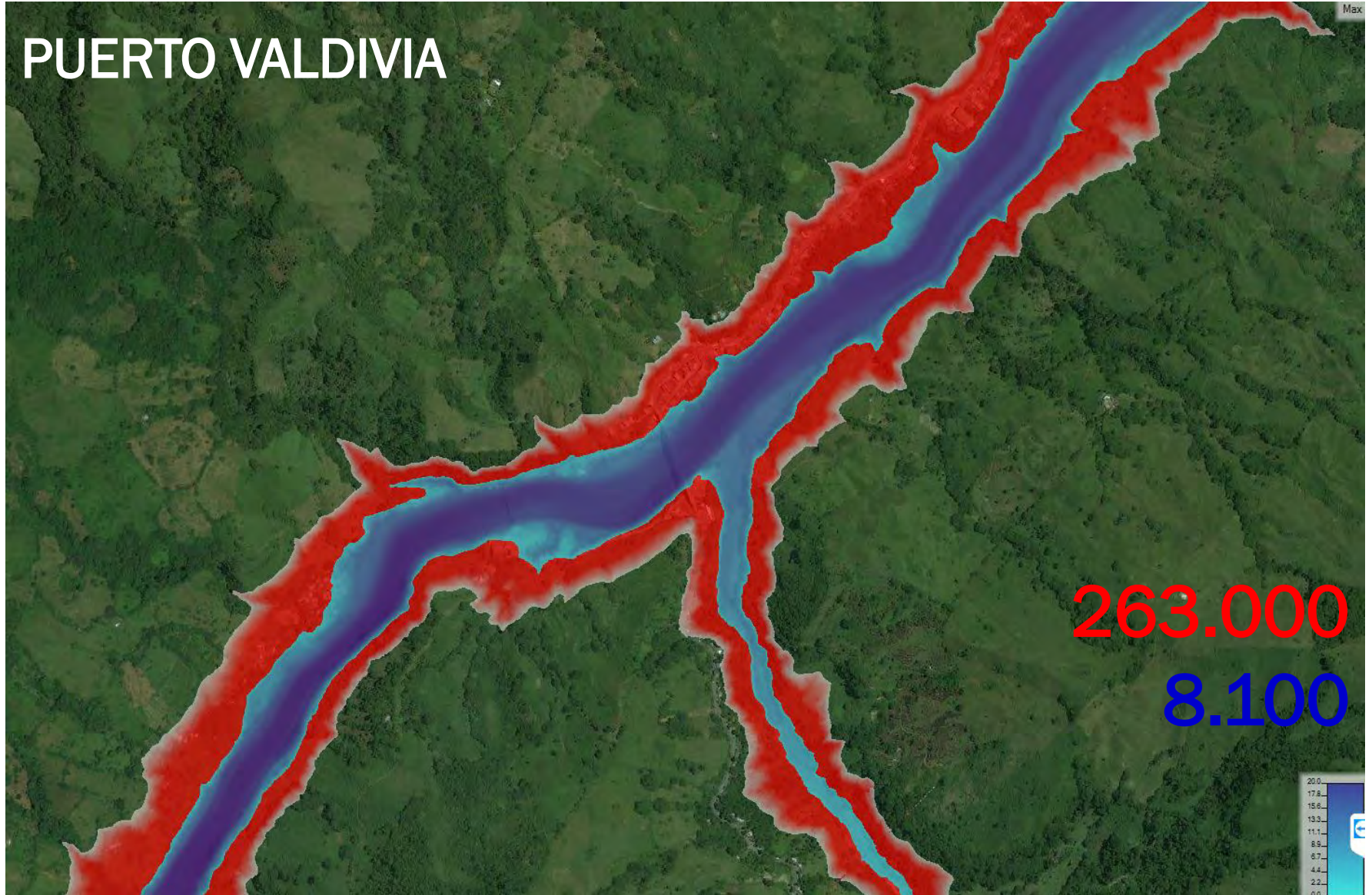


**Ocupación y nivel de
escolaridad**

El Registro fue cerrado el 8 de junio de 2017 y entregado oficialmente a la Gerencia de Frontera con Venezuela

Modelación escenarios 263.000 y 8.100 m³/s

PUERTO VALDIVIA

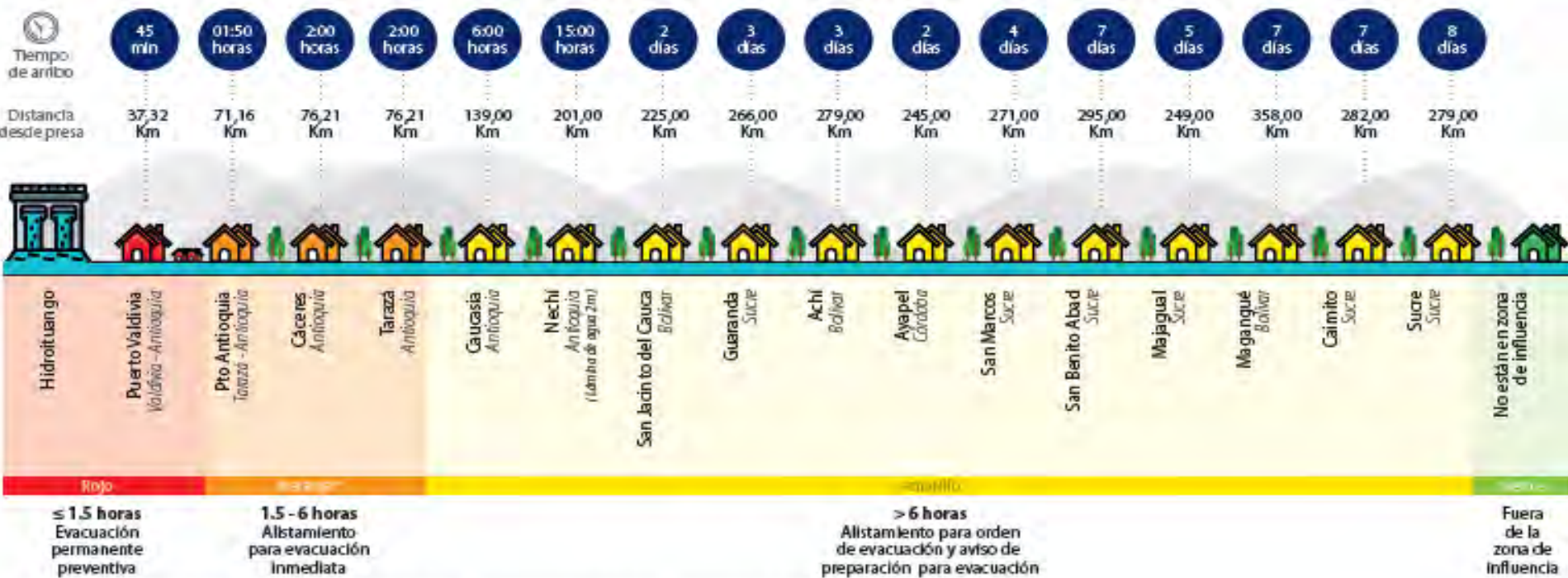




Alerta para Evacuación



Poblaciones en el área de influencia del río Cauca



* Alerta naranja se establece para las poblaciones en las riberas del río Cauca desde Puerto Antioquia hasta las cabeceras urbanas de los municipios de Cáceres y Tarazá.

1 Tiempo arribo = se calcula a partir del inicio del incremento de la lámina de agua.

Fuente: EMP - IDEAM

2 Modelación del río Cauca aguas abajo de Hidroituango hasta Magangué para el escenario de inundación con caudal pico de 8.100 m³/s. Fuente: EPM - IDEAM

Atención Hidroituango

TRABAJO INTER-INSTITUCIONAL: EPM, Sectores, SNGRD



17.039 fueron evacuadas a puntos seguros de Puerto Valdivia (Valdivia), Puerto Antioquia (Tarazá) e Isla de la Amargura (Cáceres).



3.375 personas en albergues y auto-albergues



APOYOS ECONÓMICOS

- 929 pagos realizados
- 711 pagos en trámite

COORDINACIÓN TÉCNICA

- Ministerio de Minas y Energía
- Ministerio de Ambiente y Desarrollo Sostenible
- Agencia Nacional de Licencias Ambientales
- IDEAM
- Acompañamiento de Entes de Control

Continuidad al proceso

15

Municipios

Liderazgo y seguimiento desde el **nivel departamental**

PMU

Seguimiento semanal a nivel nacional
Temas: técnicos, operativos y ambientales.

66 reuniones en 53 días de operación.

- Culminación de **adecuaciones** en el albergue del doce en Tarazá y albergues espontáneos en Valdivia.
- Continuidad con **apoyos económicos** para las personas albergadas, actualmente se han pagado 610 de 1.640 proyectados.
- Capacitación continua con los CMGRD y **preparación de la comunidad** frente a la amenaza.
- Monitoreo y **nueva modelación** para cambio de alerta según avance de la contingencia.
- Revisión y ajuste de los **Planes de Ordenamiento Territorial** de los Municipios y Departamentos a mediano plazo.

Acciones de prevención y preparación



131.251

Personas
preparadas



20.577 Viviendas visitadas
(puerta a puerta)



15 EMRE elaborados
PMGRD actualizados



200 Talleres, charlas o
reuniones realizados



29 Simulacros de Evacuación
realizados



7.045 Personas en talleres,
charlas o reuniones



21.210 Participantes en
simulacros

Sistemas de Alerta Temprana

- **5** Sistemas Especiales (tipo Salgar/Mocoa) → Nechí, Caucasia, Cáceres, Valdivia y Tarazá.
- **40** Estaciones de sirenas SAT, 5 repetidoras y 1 central de activación.

2. REDUCCIÓN DEL RIESGO

2.1 Intervención Prospectiva.

2.2 Intervención Correctiva.

2.3 Protección financiera.



Prolongación del Canal Bogotá. San José de Cúcuta, Norte de Santander.

BALANCE GENERAL

INVERTIDOS

\$ 356.458 millones

DEPARTAMENTOS
BENEFICIADOS

23

MUNICIPIOS
ASISTIDOS

100%

PERSONAS
BENEFICIADAS

3.5 Millones

PROYECTOS
EJECUTADOS

48



Asistencia técnica

25 Planes Departamentales para la Gestión del Riesgo de Desastres – PDGRD para un total de 32 departamentos con asistencia técnica y 29 PDGRD formulados

118 Planes Municipales para la Gestión del Riesgo de Desastres – PMGRD para un total de 1085 municipios con asistencia técnica y 1060 PMGRD formulados

8 Estrategias Departamentales de Respuesta a Emergencia (Magdalena, Arauca, Risaralda, La Guajira, Meta, San Andrés, Boyacá, Casanare y Tolima)

42 Lineamientos para la incorporación de la GRD en el ordenamiento territorial para un total de 68 municipios con asistencia técnica (Cumplimiento del 100% del PND)

14 Fondos Departamentales para la Gestión del Riesgo de Desastres – FDGRD creados para un total de 32 FDGRD asistidos y conformados

427 municipios asistidos en conformación de Fondos Municipales para la Gestión del Riesgo de Desastres – FMGRD para un total de 729 municipios con asistencia técnica y 953 FMGRD conformados



Taller de Asistencia Técnica para la formulación del PDGRD Riohacha - Guajira

74 municipios asistidos en Formulación de Proyectos de Inversión en Gestión del Riesgo de Desastres para un total de 100 municipios con proyectos formulados (Cumplimiento del 100% del PND)

22 entidades territoriales asistidas en la conformación de Oficinas Territoriales para la Gestión del Riesgo de Desastres – OTGRD para un total de 19 ODGRD conformadas y el 80% de municipios con OMGRD conformada.

Variabilidad y cambio climático

- Elaboración de Guía para la Integración de la Variabilidad Climática con la Gestión del Riesgo de Desastres a nivel territorial, con énfasis en el Plan Municipal de Gestión del Riesgo.
- Participación en el Proceso IPACC-II para la definición de criterios e incorporación de la Gestión del Riesgo en el contexto de cambio climático en las inversiones públicas.



Incorporación de la Gestión del Riesgo de Desastres en la Ley y la Política de Cambio Climático.

Gestión sectorial y comunitaria

- Acompañamiento técnico a las organizaciones ejecutoras de los proyectos DIPECHO X - XI.
- Apoyo técnico en el marco de la ejecución del proyecto Identificarte: “Movilizándonos con el riesgo”, ejecutado por la universidad EAST Anglia y la Universidad de Manizales.



Seguimiento Proyecto Identificarte. 16 de marzo 2017.

VI Plataforma Regional para la Reducción del Riesgo de Desastres



20-22

Junio

1.354

Participantes

43

Países

VI Plataforma Regional para la Reducción del Riesgo de Desastres

4 Prioridades SENDAI

- Comprender el riesgo
- Fortalecer la Gestión del Riesgo
- Invertir en Reducción del Riesgo
- Mejorar la preparación frente a desastres.

4

Sesiones plenarias

19

Sesiones paralelas

131

Panelistas de 27 países

8

Eventos alternos

71

Intercambio de experiencias




Declaratoria de Cartagena

- Reiteración del compromiso por parte de los países, para avanzar como región en la Gestión del Riesgo de Desastres.
- Implementación del Plan de Acción Regional 2015-2030 en las Américas y el Caribe.

Libro “Colombia menos vulnerable”

- Un compendio de crónicas y reportajes sobre la historia de la gestión del riesgo en Colombia.
- Más de 90 entrevistas y una amplia investigación bibliográfica y documental en 4 tomos.
- Veinte capítulos en un recorrido que va desde la Guerra de los mil días y El Bogotazo hasta La Niña, Salgar y Mocoa.
- Prólogo del Señor Presidente de la República, Doctor Juan Manuel Santos Calderón
- LANZAMIENTO: 20 de junio de 2018. Apertura VI Plataforma Regional para la RRD



FRAGMENTO CAPÍTULO 10- Lluve Sobre Mojado: *“El deslizamiento no les dio tiempo de evacuar la vivienda en la que se encontraban. Para ilustrarlo, Santos pronunció su propio diagnóstico, la frase que se oyó frente al mar mustio y metálico: —Siete víctimas más de esta maldita Niña, que ha sido el karma de mi gobierno.”*

LINK:

<http://repositorio.gestiondelriesgo.gov.co/handle/20.500.11762/27176>

- 45 Proyectos ejecutados -

(36 de mitigación y 9 de vulnerabilidad)

\$279.974 millones invertidos

20 Departamentos

1.7 millones de personas beneficiadas

45 Municipios



22

Adecuaciones
hidráulicas,
control
inundaciones
y
canalizaciones



6

Intervención y
estabilización
vial



8

Estabilización
de taludes y
equipamiento
institucional



9

Construcción
le vivienda en
sitio seguro

Intervención ante la amenaza

Obras de adecuación hidráulica, control de inundaciones y canalizaciones

Bello-Antioquia

20.000
Personas beneficiadas

\$14.315
millones
Inversión

Recuperación de 1.236 metros lineales de sección hidráulica y protección de las márgenes de la quebrada La García.



Obras de adecuación hidráulica, control de inundaciones y canalizaciones

Trinidad - Casanare

7.9422

Personas
beneficiadas

\$7.743 millones

Inversión

Instalación de 757 metros lineales de geo estructuras para impedir la erosión de la margen izquierda del río Pauto en el casco urbano.



Cravo Norte - Arauca

3.462

Personas
beneficiadas

\$7.899 millones

Inversión

Protección de 640 metros lineales de orilla de río Cravo Norte mediante la construcción de colchagaviones.



Obras de adecuación hidráulica, control de inundaciones y canalizaciones

Timbiquí - Cauca



6.000

Personas
beneficiadas

\$3.876 millones
Inversión

Construcción de 238 ml en la margen derecha del río Timbiquí, como medida de protección y control de las inundaciones.

El Retén - Magdalena



3.300

Personas
beneficiadas

\$6.802 millones
Inversión

Se realizó la adecuación hidráulica del cauce del río Fundación mediante el retiro mecánico de sedimentos en una longitud aproximada de 2 km.

Obras de adecuación hidráulica, control de inundaciones y canalizaciones

Villavicencio - Meta



20.000

Personas beneficiadas

\$4.181 millones

Inversión

Construcción de un dique, de 485 metros longitud recubiertos con grama o cespedón sobre la margen izquierda del río Guayuriba.

S. José de Cúcuta - N.Santander



248.878


Personas beneficiadas

\$8.730 millones

Inversión

Construcción de 320 metros lineales de canal en concreto reforzado para encausar las aguas lluvias del canal Bogotá.

Los Patios - N. Santander



71.483

Personas beneficiadas

\$13.095 millones

Inversión

Construcción de 4.587 metros lineales de canal en concreto reforzado, distribuidos en 6 tramos, con obras de disposición de aguas con estructura de recarga.

Girón - Santander



12.000

Personas beneficiadas

\$9.481 millones

Inversión

Construcción de 591 ml de muros de contención en gaviones con recubrimiento en concreto e instalación de geocontenedores en las áreas inferiores del muro.

Obras de adecuación hidráulica, control de inundaciones y canalizaciones

Chitagá - N. Santander

4.382 Personas beneficiadas
\$5.002 millones Inversión

Construcción de 1.189 metros lineales de canalización de concreto de alta resistencia sobre las quebradas la Viuda y el Arpero.



Estabilización de Taludes

Bucaramanga - Santander



2.500
Personas
beneficiadas

\$13.580
millones
Inversión

Construcción de 310 ml en tres pantallas ancladas en concreto lanzado, y anclajes con tensores activos para evitar el riesgo de deslizamiento y/o remoción en masa en los barrios Nápoles y Santander.

Intervención y Estabilización Vial

Briceño - Antioquia



800

Personas beneficiadas

\$4.626 millones

Inversión

Construcción de un puente vehicular con una luz de 55 metros y de 2,5 metros de ancho, sobre la quebrada el Pescado.

San Bernardo del Viento - Córdoba



34.782

Personas beneficiadas

\$ 3.182.019.288

Inversión

Adecuación hidráulica de un canal en tierra de 1.900 metros, y construcción de puente vehicular en concreto reforzado con una longitud de 20 metros por 3.5 metros de ancho.

Toribío - Cauca



800

Personas beneficiadas

\$4.626 millones

Inversión

Construcción de un puente vehicular de una longitud de 16 metros y un ancho de 4.75 metros, sobre el río Tomino.

Bochalema - Norte de Santander



5.219

Personas beneficiadas

\$ 7.796.500.000

Inversión

Construcción de 3 muros de contención, con una longitud de 141 metros lineales. Obras para el manejo de aguas, pavimentación y señalización de 400 metros lineales de vía.

Intervención de la vulnerabilidad

Puerto Libertador - Córdoba



2.000

Personas beneficiadas

\$13.527 millones

Inversión

Construcción del proyecto Nuevo San Juan que incluye las obras de urbanismo.

- Memorando de entendimiento al 2019 con FEDEMUNICIPIOS y FASECOLDA, para fortalecer la educación financiera.
- Elaboración del documento para el aseguramiento colectivo de inmuebles públicos a nivel territorial.
- Realización de 7 sesiones de educación financiera con énfasis en aseguramiento de activos públicos con participación de 604 funcionarios de 8 departamentos.



Taller de protección financiera. Instalaciones Universidad de Cundinamarca, Soacha. 18 de septiembre de 2017.



**Renovación del Crédito
CAT DDO II
por USD 250 millones de dólares,
hasta 2024.**

Publicaciones

Circulares

Participación de la elaboración de los contenidos técnicos para dos fichas temáticas del **kit territorial para los POT modernos**.

Participación **regional** en la orientación de metas del Comité Andino para la Prevención y Atención de desastres (CAPRADE).

Recomendación No. 03

Con relación a las medidas de Reducción del Riesgo de Desastres a nivel nacional, sectorial y territorial, asociadas a la ocurrencia de eventos de origen hidrometeorológico

Decreto 2157 de 2017

Reglamentación del Artículo 42 de la Ley 1523 de 2012

Directrices para la formulación e implementación de los Planes empresariales para la GRD



Para acceder al documento, descargue una app QR Code y escanee este código.



Con la reglamentación del Art. 42 el país cuenta con un instrumento que refuerza la implementación de los componentes del SNGRD en función de la planificación sectorial.

3. CONOCIMIENTO DEL RIESGO

3.1 Identificación y caracterización de escenarios del riesgo.

3.2 Análisis y evaluación del riesgo.

3.3 Monitoreo del riesgo.

3.4 Comunicación del riesgo.



Subdirectora para el Conocimiento del Riesgo en espacio de formación a entidades del SNGRD en este proceso.

BALANCE GENERAL

INVERTIDOS

\$ 6.277 millones

DEPARTAMENTOS
BENEFICIADOS

32

MUNICIPIOS
BENEFICIADOS

1.102

PERSONAS
BENEFICIADAS

46 Millones



13

Eventos que se presentan en el país

10


Escenarios caracterizados a nivel nacional de 13 eventos

2

Realizados en el 2017

Riesgo Tecnológico ((Mapas para la Identificación de Riesgo Químico)
Actualización Escenario ciclones tropicales

Las caracterizaciones de riesgo son una herramienta primordial para que las entidades territoriales y sectoriales definan acciones en sus instrumentos de planificación.



32 Departamentos disponen de 10 caracterizaciones de escenarios de riesgo por diferentes eventos amenazantes.

Publicaciones



Lineamientos de Política de corresponsabilidad pública, privada y comunitaria en la Gestión del Riesgo de Desastres

La Gestión del riesgo: Una tarea de todos.

Bogotá D.C., Diciembre de 2017

**16 Estudios
específicos de los
cuales 5 se
realizaron en el 2017**

Proyectos

- Proyecto para el fortalecimiento de la capacidad de manejo del riesgo de inundaciones.
- Estudio de Riesgo físico por movimientos en masa en el municipio de Villarrica – Tolima.
- Evaluación probabilista del riesgo por inundación para los municipios de Montelíbano, San Marcos, Mompóx y Magangué.

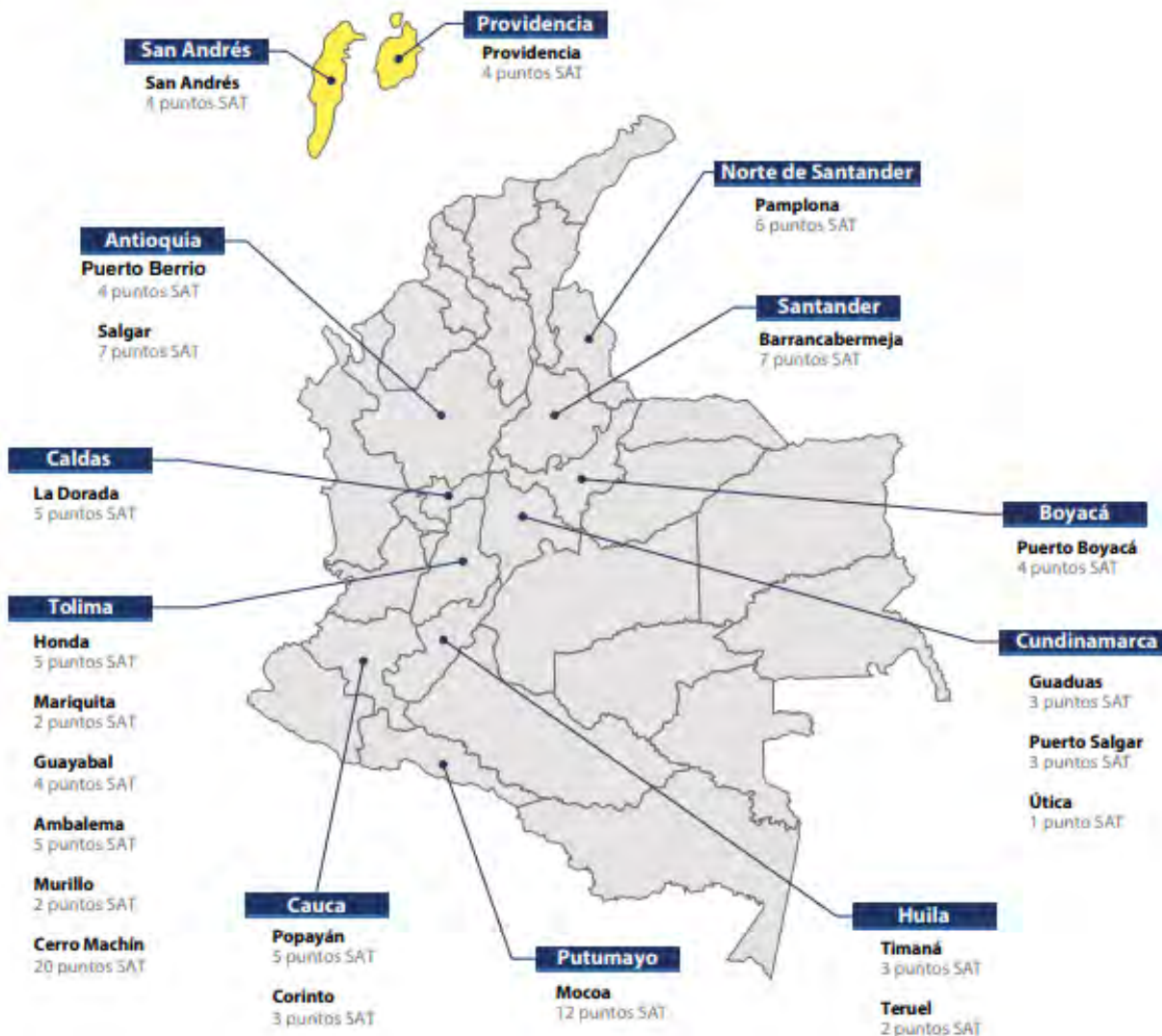
Durante el año 2017 el proyecto piloto para la gestión del riesgo por inundaciones, benefició a 28 municipios de Cundinamarca.

Sistemas de Alerta Temprana - SAT



Estudio, diseño e
 instalación de 111
 puntos en Sistemas
 de Alerta Temprana SAT

SAT Mocoa
 implementado en el año
 2017



Publicaciones

- Evaluación Status Quo de los Sistemas de Alerta Temprana (SAT)
- Estrategias de perspectivas estacionales para toma de decisiones en el campo de la agricultura
- Una reflexión desde las experiencias institucionales



Monitoreo en Sala de Crisis "Vida y Paz" de la depresión tropical No. 16. Bogotá, octubre 4 de 2017.



6 sectores y 22 entidades públicas y privadas participaron en la concertación del Proyecto de Alerta Temprana por Sequía. 2.637 Estaciones activas IDEAM y 2.513 estaciones otras entidades

Proyectos

- **Museo del Saber en gestión del Riesgo 2017:**

- ✓ No Mitos, No Riesgos, El riesgo no es un cuento.
- ✓ Erupción del Saber, “Travesía hacia el conocimiento del riesgo”



25 Proyectos de comunicación del riesgo de los cuales 4 se realizaron en el 2017



Exposición Travesía hacia el Conocimiento del Riesgo. MSGRD, Bogotá..

Publicaciones

Estrategia Nacional de Comunicación del riesgo volcánico: “Volcán, riesgo y Territorio”

- Cartilla de Líderes



- Objeto Virtual de Aprendizaje - OVA



- Panel de opciones del aplicativo OVA





UNGRD

Unidad Nacional para la Gestión del
Riesgo de Desastres - Colombia

Sistema Nacional de Gestión del Riesgo de Desastres

Sistema Integrado de Planeación y Gestión de la UNGRD certificado en:



Certificado No. SG 2015001782 (A - B - F - H)

PROYECTOS ESTRATÉGICOS



Subcuenta San Andrés, Providencia y Santa Catalina

Presupuesto

Presupuesto
General de la
Nación

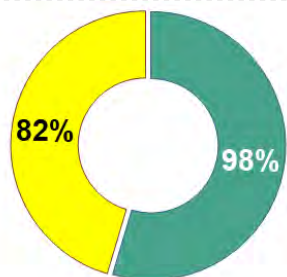
163
mil Millones de
pesos
Invertidos

Crédito externo
BID

70 Millones de
dólares

*Ejecutados a través de Findeter

Ejecución Presupuestal



■ PRESUPUESTO NACIÓN

■ CRÉDITO BID

FUENTE DE INGRESO	VALOR ASIGNADO	ADJUDICADO
PRESUPUESTO NACIÓN	163,532	160,218
CRÉDITO BID	161,100	131,324
TOTAL	\$ 324,632	\$ 291,542

Cifras en Millones de Pesos



Líneas de acción

- Desarrollo productivo
- Desarrollo social
- Infraestructura
- Desarrollo sostenible
- Agua y saneamiento

Proyectos

46 Proyectos
priorizados

18 Proyectos Finalizados | **28** En Ejecución

Vivienda Rural

98

Viviendas construidas (68 en Providencia y 30 en San Andrés).

392

personas raizales vulnerables beneficiadas



Centro Logístico Humanitario

Se adelanta la construcción del CLH para fortalecer las capacidades del departamento y la zona insular, la coordinación de Asistencia Humanitaria y la optimización de recursos y mejora de tiempos en la respuesta frente a cualquier emergencia, especialmente huracanes e incendios ocasionados por el botadero de basura.



Agua y Saneamiento

Construcción planta desalinizadora de agua.

25 L/s

Capacidad

Más de 22.000

Personas beneficiadas
de la Isla



Maquinaria Amarilla

4

Equipos para realizar limpieza de la
represa de Providencia.

Retroexcavadora Anfibia, Pajarita, Volqueta y
Carrotanque.



Entrega de Becas Escolares

808 | Becas en convenio con el ICETEX

Dotación Escolar

1.400 | Estudiantes beneficiados

15 | aulas de clase

60 | Computadores

1 | Comedor escolar

1 | laboratorio

Equipamiento deportivo





Fondo para el Desarrollo del Plan Todos Somos PAZcífico

Colombia menos vulnerable, comunidades más resilientes

Todos Somos PAZcífico

Presupuesto

USD 400 millones de dólares

Crédito externo
BID | **231** Millones de
dólares

Crédito externo
Banco Mundial | **169** Millones de
dólares

Ejecución Presupuestal

Cifras en Millones de Dólares

CREDITO EXTERNO	ASIGNACIÓN	ADJUDICADO	SALDO
BID	231	65	166
BM	169	11	158
TOTAL	400	76	324

Líneas de acción

- Agua y saneamiento básico
- Energía
- Conectividad

Departamentos:
**Cauca, Nariño, Choco y
Valle del Cauca**

Proyectos

9 Proyectos en ejecución

2 Agua y saneamiento | **7** Energía



COOPERACIÓN INTERNACIONAL



Objetivo: Fortalecimiento del Sistema Nacional de Gestión del Riesgo de Desastres.

- Líneas de Oferta y Demanda de Cooperación Internacional definidas.
- Procedimiento para la Gestión de Cooperación Internacional.
- Mecanismos de Cooperación Sur-Sur.

Oferta de Cooperación

4/7 Emergencias Internacionales en las que hemos brindado apoyo:

- ✓ Incendios Forestales en Chile (enero)
- ✓ Inundaciones en Perú (marzo)
- ✓ Huracán Irma en Cuba (septiembre)
- ✓ Terremoto en México (septiembre)



Demanda de Cooperación



5/16 Proyectos Financiados

3.384 / 20.066
Millones COP

9 / 25
Departamentos

1.003 / 3.813

Millones COP
Donaciones en **especie**

37.000

Millones COP
Donaciones en **efectivo**



101/723 **FUNCIONARIOS**

Del SNGRD Capacitados en
13/108 Capacitaciones

Asistencia Técnica brindada al SNGRD

10/150 **EXPERTOS** | 9/39 **ACTIVIDADES**



15/59 **INTERCAMBIOS DE EXPERIENCIAS**

Más de 35/200 socios

12/52 **EVENTOS DE COOPERACIÓN**

Liderados por la **UNGRD**



Relaciones internacionales

El Séptimo Foro de Alto Nivel sobre Gestión del Riesgo de la OCDE.

Quinta Plataforma Regional para la Reducción del Riesgo de Desastres en las Américas.

Quinta Plataforma Global para la Reducción del Riesgo de Desastres.

	AMERICAS	EUROPE	Asia-Pacific
Heavy	2	22	8
Medium	0	15	0
Total	2	37	8

Year 2017: 4 IECs and 11 IERs planned.
 >IER: Greater ownership model starts.

International Strategy and Programme (ISIP) Secretariat

*Primera semana de redes y alianzas humanitarias.
 INSARAG, Ginebra.*

Logros



Equipo de Búsqueda y Rescate Urbano Mediano, USAR - Col 1
 No. 52 Mundo
 No. 4 América

Organización y Liderazgo de la VI Plataforma para la Reducción del Riesgo de Desastres
 Cartagena, junio 2018.



Análisis de la Gobernanza del Riesgo de Desastres en Colombia
 Producto: Documento de Recomendaciones de política.



OFICINA ASESORA DE PLANEACIÓN

Planeación estratégica

- Cumplimiento del **100%** de las metas **Plan de Acción**
- Cumplimiento del **100%** de las metas **Plan Nacional de Desarrollo**
- **100%** de Implementación de la **Ley de Transparencia**
- **100%** de cumplimiento del **Plan Anticorrupción y Atención al Ciudadano**

Sistema Integrado de Planeación y Gestión - SIPLAG



Se actualizaron las certificaciones de Calidad y ambiental en las versiones 2015.



OFICINA ASESORA DE COMUNICACIONES



Rueda de prensa por temporada de lluvias.

- **V Encuentro de Comunicadores** - Bogotá 31 de agosto y 1 de septiembre. Participación de **50 comunicadores** de gobernaciones y ciudades capitales.
- **III versión de la revista Colombia Menos Vulnerable** – Distribución Nacional en el mes de octubre.

- **1 repositorio virtual** con más de **29.500 contenidos** digitales.
- **1 Centro de documentación** con mas de **2.000 publicaciones** físicas.

6.274 Publicaciones de prensa
(Radio, Televisión, Impresos e Internet)

380 Boletines de prensa

9 Ruedas de prensa

16 Campañas Institucionales

57 Proyectos Audiovisuales



Con estas acciones se comunicó y facilitó el acceso oportuno a la información sobre los acontecimientos más importantes de la gestión del riesgo de desastres de Colombia.



FACEBOOK

997 Post

596.000 Personas alcanzadas



TWITER

2.260 Tweets

5.134.000 Personas alcanzadas



YOU TUBE

57 videos

138.300 Visualizaciones



FLICKR

2.996 Fotos subidas

16 Galerías



OFICINA ASESORA JURÍDICA

Para la adopción de los Instrumentos de Planificación de Gestión del Riesgo, se realizaron las siguientes actividades:

- **Reglamentación Artículo 42**
Directrices generales para la elaboración del Plan de Gestión del Riesgo de Desastres en entidades públicas y privadas. Decreto 2157 de 2017.
- **Reglamentación Fondo Nacional de Gestión del Riesgo de Desastres- FNGRD**
Reglamentar las actividades directivas, administrativas y operacionales del FNGRD, como mecanismo de financiación de la política de Gestión del Riesgo de Desastres en Colombia.
- **Guía de actuación en Calamidad Pública**
Orientar a los Consejos Territoriales de Gestión del Riesgo de Desastres para declarar situaciones de calamidad pública y retorno a la Normalidad.



*Audiencia pública de rendición de cuentas, Gestión jurídica.
Agosto 30 de 2017.*

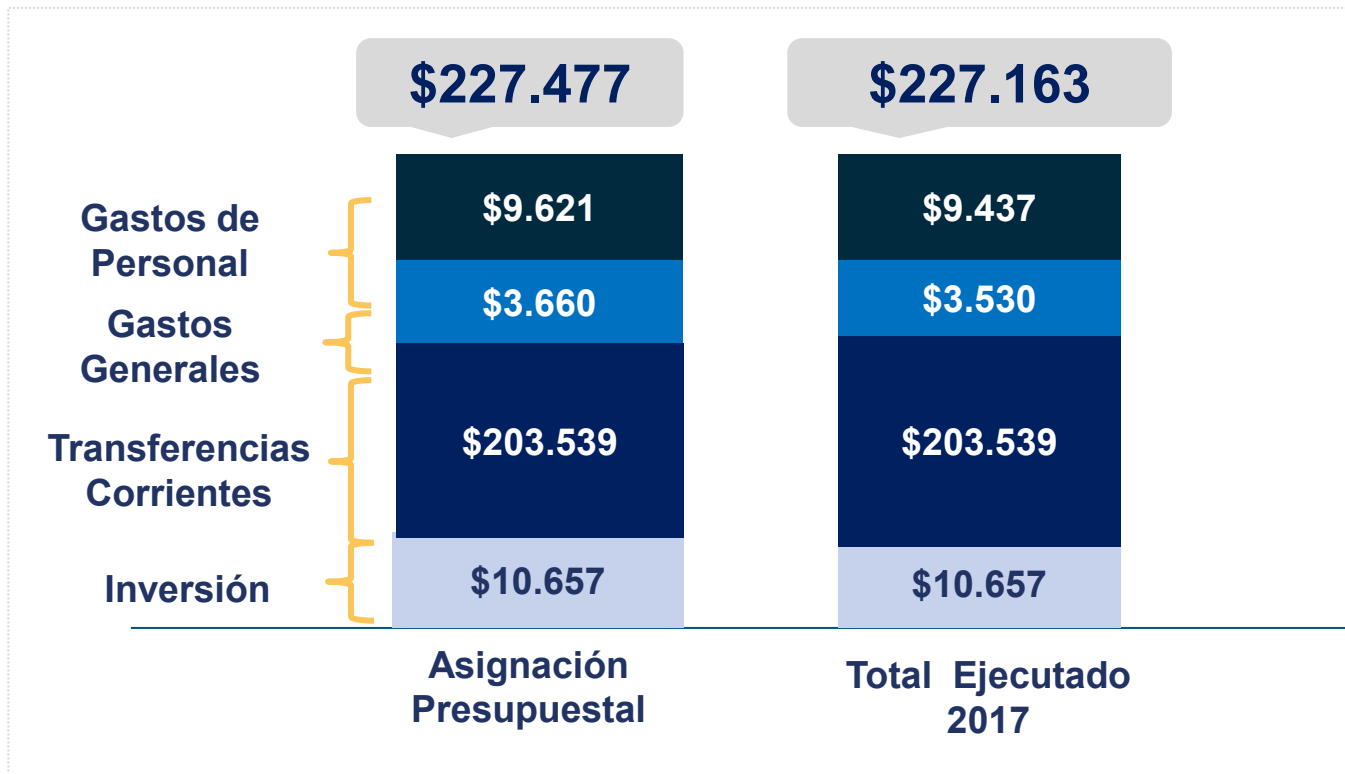


En 2017 la defensa jurídica permitió un ahorro fiscal por \$2.1 billones de pesos en procesos contra el estado.



SECRETARÍA GENERAL

99.9%
EJECUCIÓN TOTAL
PRESUPUESTO 2.017



\$227.163 millones ejecutados

99,9%

\$216.506 millones
Gastos de
funcionamiento

100%

\$10.657 millones
Gastos de
Inversión

4.070 Solicitudes recibidas en 2017

ESTADO DE LAS SOLICITUDES



CERRADAS
4.057



EN TRAMITE
13



GESTIÓN
99.6%

Canal de atención



4.070
100%



Correspondencia

642
16%



Teléfono

570
14%



Canales virtuales

2.226
55%



Presencial

632
15%

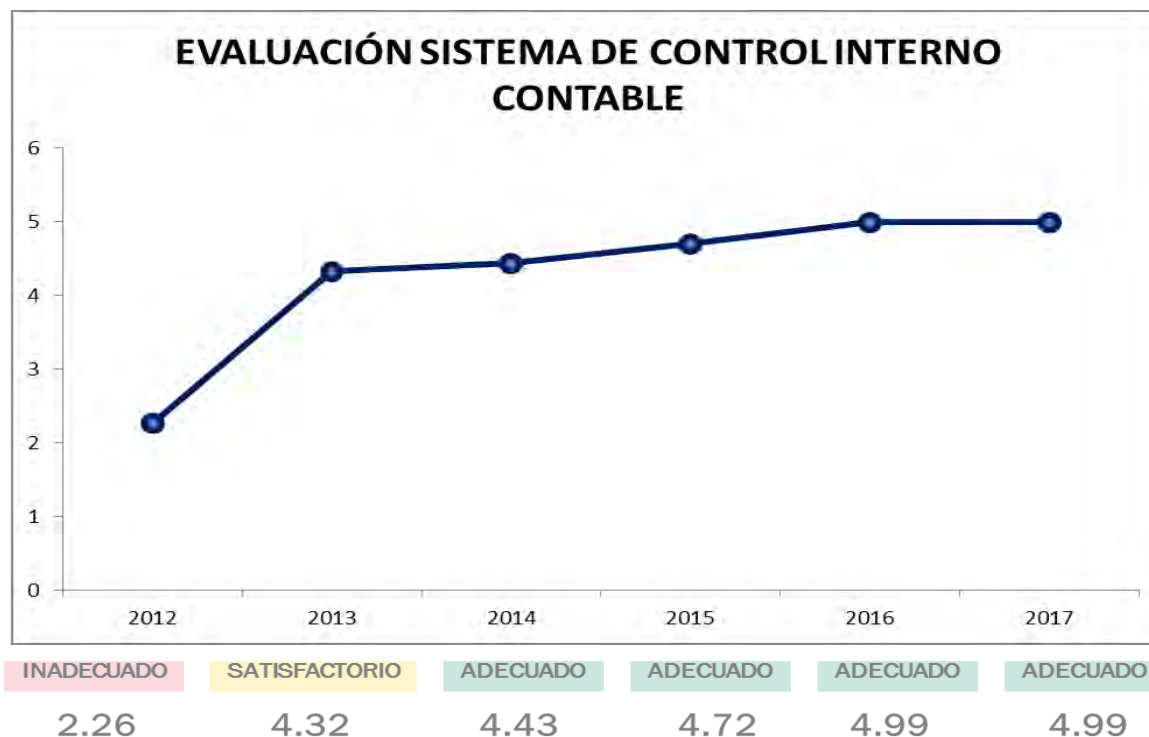


CONTROL INTERNO

Evaluación del Sistema de Control Interno de la UNGRD

VIGENCIA	2012	2013	2014	2015	2016	2017
PORCENTAJE DE CUMPLIMIENTO	27,80%	74,00%	81,50%	97,45%	88,59%	78,90%
NIVEL	Implementación	Implementación	Satisfactorio	Avanzado	Satisfactorio	Línea Base

*Para la vigencia 2017, el Departamento Administrativo de la Función Pública – DAFP, implementó una nueva metodología acorde a lo establecido en el Modelo Integrado de Planeación y Gestión – MIPG definido a través del Decreto 1499 de 2017, constituyéndose este resultado en la línea base para futuras evaluaciones.



Principales Logros

2
9
1
0

A
C
T
I
V
I
D
A
D
E
S

1.707

Asesoría y
Acompañamiento

330

Evaluación y
seguimiento

379

Enlaces con entes
externos

347

Valoraciones de
riesgo

147

Actividades fomento
cultura y control



Auditoria Interna al Sistema Integrado de Planeación y Gestión.



Desde la creación de la UNGRD, se han implementado políticas internas que han logrado mejorar el desempeño y la gestión institucional, alcanzando resultados cada vez mejores, que se ven reflejados en los indicadores antes mencionados



INFORME DE GESTIÓN 2017

“Colombia menos Vulnerable con Comunidades más Resilientes”

Muchas Gracias

Unidad Nacional para la Gestión del Riesgo de Desastres
Avenida Calle 26 N° 92 – 32 Edificio Gold 4 – Piso 2