

INFORME INVERSIONES DEPARTAMENTO CASANARE

Abril 23 de 2021



UNGRD

Unidad Nacional para la Gestión
del Riesgo de Desastres

Sistema Nacional de Gestión del Riesgo de Desastres

Sistema Integrado de Planeación y Gestión de la UNGRD certificado en:



El futuro
es de todos

Presidencia
de la República

1.

PRIMERA TEMPORADA DE LLUVIAS

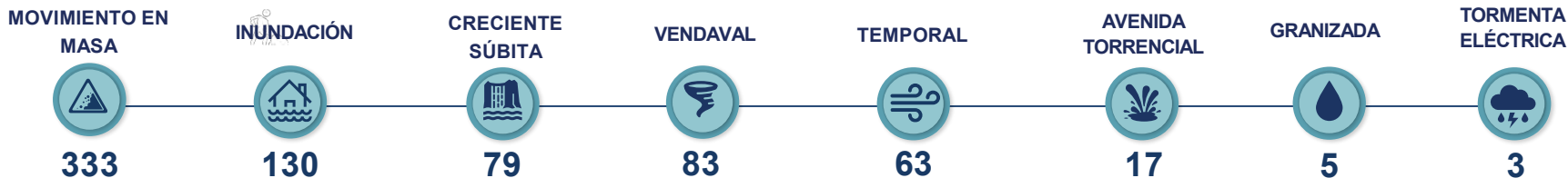
PRIMERA TEMPORADA DE LLUVIAS



INFRAESTRUCTURA



EVENTOS



2.

APOYO MANEJO DE DESASTRES



Maquinaria Amarilla – Tamara Casanare

2020

338 horas retro 320	\$102.757.134
Control seguimiento y	\$7.175.795
Total	\$109.933.590

2021

750 horas retro 320	\$299.488.832
140 Bulldozer	
100 motoniveladora	\$20.604.469
Control seguimiento y	
Total	\$320.093.801



Fondo de Inversión Colectiva - FIC

No hay entregas pendientes



Municipio La Salina
Acompañamiento reubicación colegio

Tiene declaratoria de Calamidad



Municipio de Pore

Maquinaria Amarilla

Sin declaratoria de Calamidad



Ayudas humanitarias

No hay requerimientos



Paz de Ariporo
Adquisición de predio

Sin declaratoria de Calamidad










TOTAL ELEMENTOS

452.254

INVERSIÓN TOTAL

\$8.529.158.885

	FOME - VENTILADORES	46	\$4.556.271.020
	DONACIONES - VENTILADORES	11	\$497.014.481
	FOME - MONITORES	57	\$801.043.798
	FOME - BOMBAS DE INFUSIÓN	118	\$449.229.586
	FOME - CAMILLAS	20	\$46.000.000
	FOME - DESFIBRADOR	1	\$20.990.000
	TOTAL DE EPPS	452.001	\$2.158.610.000

3.

PROYECTOS DEPARTAMENTO DE CASANARE

4

OBRAS DE REDUCCIÓN



VALOR TOTAL OBRAS
DE REDUCCIÓN

\$63.821 millones



TOTAL BENEFICIARIOS

110.194 habitantes

7
Contratos



Total de contratos:

3 de obra.

3 de interventoría.

1 de convenio

Ejecución

2

2

1

Contratación

1

1

-

Perfeccionamiento

-

-

-

% en ejecución

66,6%

66,6%

100,0%

3.1

PROYECTOS EN EJECUCIÓN

ACTORES E INVERSIÓN

FNGRD – UNGRD - MUNICIPIO DE OROCUÉ- CASANARE

Inversión total del proyecto (FNGRD)

\$ 9.499 millones

EJECUTOR

FNGRD – UNGRD : Obra, Interventoría y supervisión



DURACIÓN: 16 MESES

Fecha de Inicio : 06 DE MAYO DE 2020

Fecha de Terminación: 04 DE SEPT DE 2021

TIPO DE INTERVENCIÓN

CONSTRUCCIÓN obras de control de erosión y/o inundación

IMPACTO

PROTECCIÓN mediante bolsacretos con geomanto antisocavación de **243** metros margen izquierda Rio Meta.

Estado Actual:

Se culminó la etapa de revisión y ajustes a estudios y diseños, se encuentra en trámite el permiso de ocupación de cauce ante CORPORINOQUIA.

Avance Proyecto:

0,84%

Contrato de Obra
9677-PPAL001-756-2019
Valor: \$ 8.967.166.803,00

Contrato de Interventoría
9677-PPAL001-105-2020
Valor: \$ 532.665.900,00

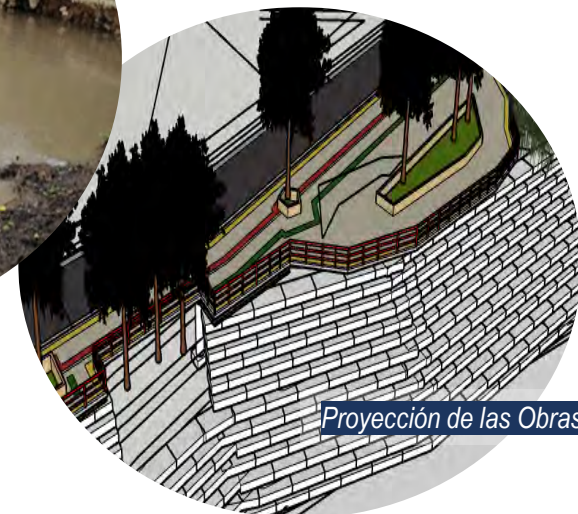
Nombre de Contratista:
 Luis Guillermo Ruiz Machado

Nombre de la Interventoría:
 Consorcio Inter Obras Orocué

Supervisor UNGRD
 Giovanni Alexander León Pérez
 Subdirección para la Reducción del Riesgo



Estado inicial



Proyección de las Obras

 **5.215**
habitantes beneficiados

ACTORES E INVERSIÓN

FNGRD – UNGRD - MUNICIPIO DE SABANALARGA - CASANARE

Inversión total del proyecto (FNGRD)

\$ 1.139 millones

EJECUTOR

FNGRD – UNGRD : Obra, Interventoría y supervisión



DURACIÓN: 05 MESES

Fecha de Inicio : 13 DE ABRIL DE 2021

Fecha de Terminación: 13 DE SEPT DE 2021

TIPO DE INTERVENCIÓN

CONSTRUCCIÓN

obras de estabilización y contención

Estado Actual:

Etapa de Pre construcción: Con una duración de **UN (01) MES** para la revisión y/o ajustes de estudios y diseños

Inicio obra física:

15 de mayo de 2021

Contrato de Obra
9677-PPAL001-439-2021
Valor: \$ 1.064.783.875

Nombre de Contratista:
 INTECVÍAS S.A.S.

Contrato de Interventoría
9677-PPAL001-486-2021
Valor: \$ 74.523.750

Nombre de la Interventoría:
 UNIÓN TEMPORAL OBRAS
 PROTECCIÓN SABANALARGA

Supervisor UNGRD

Giovanny Alexander León Pérez
 Subdirección para la Reducción del Riesgo



3.379

habitantes beneficiados

Localización de la intervención



3.2

SEGUIMIENTO PROYECTOS EN CONTRATACIÓN

1 OBRA DE REDUCCIÓN

VALOR TOTAL OBRAS DE REDUCCIÓN

\$ 12.956 millones

TOTAL BENEFICIARIOS

1.600 habitantes

OBJETO PROYECTO	MUNICIPIO	VALOR OBRA	VALOR INTERVENTORIA 7%	TOTAL INVERSIÓN	ESTADO DEL PROCESO	No. BENEFICIARIOS
Obras de protección para mitigación de riesgo de la margen izquierda del río Upiá entre puente sobre vía marginal del llano y sector Horqueton y caracolí - margen izquierda	VILLANUEVA	\$ 12.108.519.807	\$ 847.596.386	\$ 12.956.116.193	Invitado a cotizar	1.600
Total		\$ 12.108.519.807	\$ 847.596.386	\$ 12.956.116.193	-	1.600



DESCRIPCIÓN

CONSTRUCCIÓN de un Jarillón, muros de gaviones, Colchoneta Reno y Muros en Sacos Suelo-Cemento en longitud aproximada de 680 metros lineales.



TIPO DE FENÓMENO

- **SOCAVACIÓN**
- **INUNDACIÓN**

TIPO DE PROYECTO



Mitigación

COBERTURA



Inicio K0+000 y abscisa final K0+680 Sector puente sobre la vía Marginal del Llano y sector Horqueton y Caracolí - municipio de Villanueva, Departamento de Casanare.

VALOR DEL PROYECTO



\$ 12.956.116.193



ESTADO

INVITADO A COTIZAR
 Inicio de intervenciones - julio 2021

3.3

PROYECTOS VIABILIZADOS



DESCRIPCIÓN

CONSTRUCCIÓN de dos Diques en tierra armada de altura 4,5 metros, con longitud de 250 y 350 metros respectivamente.
REMOCIÓN de sedimentos en el lecho del cauce.



TIPO DE FENÓMENO

- **INUNDACIÓN**

TIPO DE PROYECTO



Mitigación

COBERTURA



Municipio Paz de Ariporo,
Departamento de Casanare

VALOR DEL PROYECTO



7.930.000.000



ESTADO

VIABILIZADO

Gestión de recursos



3.4

**CONVENIO INTERADMINISTRATIVO
N°9677-PPAL001-1101 - 2020**

RIO CRAVO SUR



OBJETO

CONSTRUCCIÓN de obras de control estructural para la estabilización y protección de la margen derecha del rio Cravo Sur.



VALOR CONVENIO

\$ 40.225.799.446,74



PLAZO DE EJECUCIÓN

15 meses



FECHA DE INICIO / FECHA FINALIZACIÓN

9-11-20 / 9-02-22



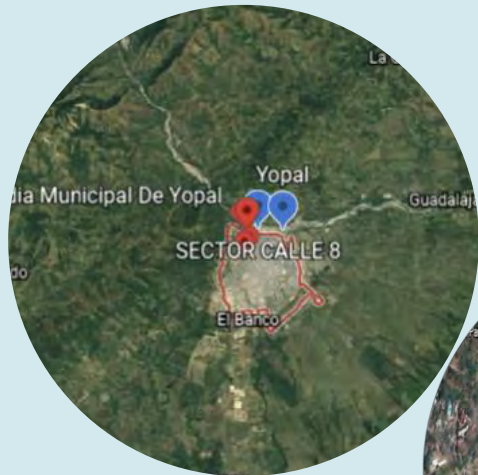
ENTIDADES Y APORTES DE LAS PARTES

ENTIDAD APORTANTE	ACTIVIDAD	VALOR APORTE	VALOR TOTAL
FONDO NACIONAL PARA LA GESTIÓN DEL RIESGO DE DESASTRES	obra	\$ 33.644.129.668,74	\$ 35.640.178.999,74
	interventoría	\$ 1.996.049.331,00	
DEPARTAMENTO DE CASANARE A TRAVÉS DEL FONDO DEPARTAMENTAL DE GESTIÓN DEL RIESGO DE DESASTRES	obra	\$ 3.352.057.657,00	\$ 4.054.270.702,00
	revisión, actualización, ajuste de diseño	\$ 382.213.045,00	
	compensaciones ambientales	\$ 320.000.000,00	
CORPORACIÓN AUTÓNOMA REGIONAL DE LA ORINOQUÍA	trámites, licencias y permisos ambientales	\$ 161.349.745,00	\$ 531.349.745,00
	documentos y estudio de impacto ambiental	\$ 370.000.000,00	



DESCRIPCIÓN

El **rio Cravo Sur** es potencialmente susceptible a sufrir fenómenos de **EROSIÓN Y SOCAVACIÓN** lateral con capacidad de comprometer la estabilidad del talud que define la terraza alta donde se asienta la ciudad de Yopal.

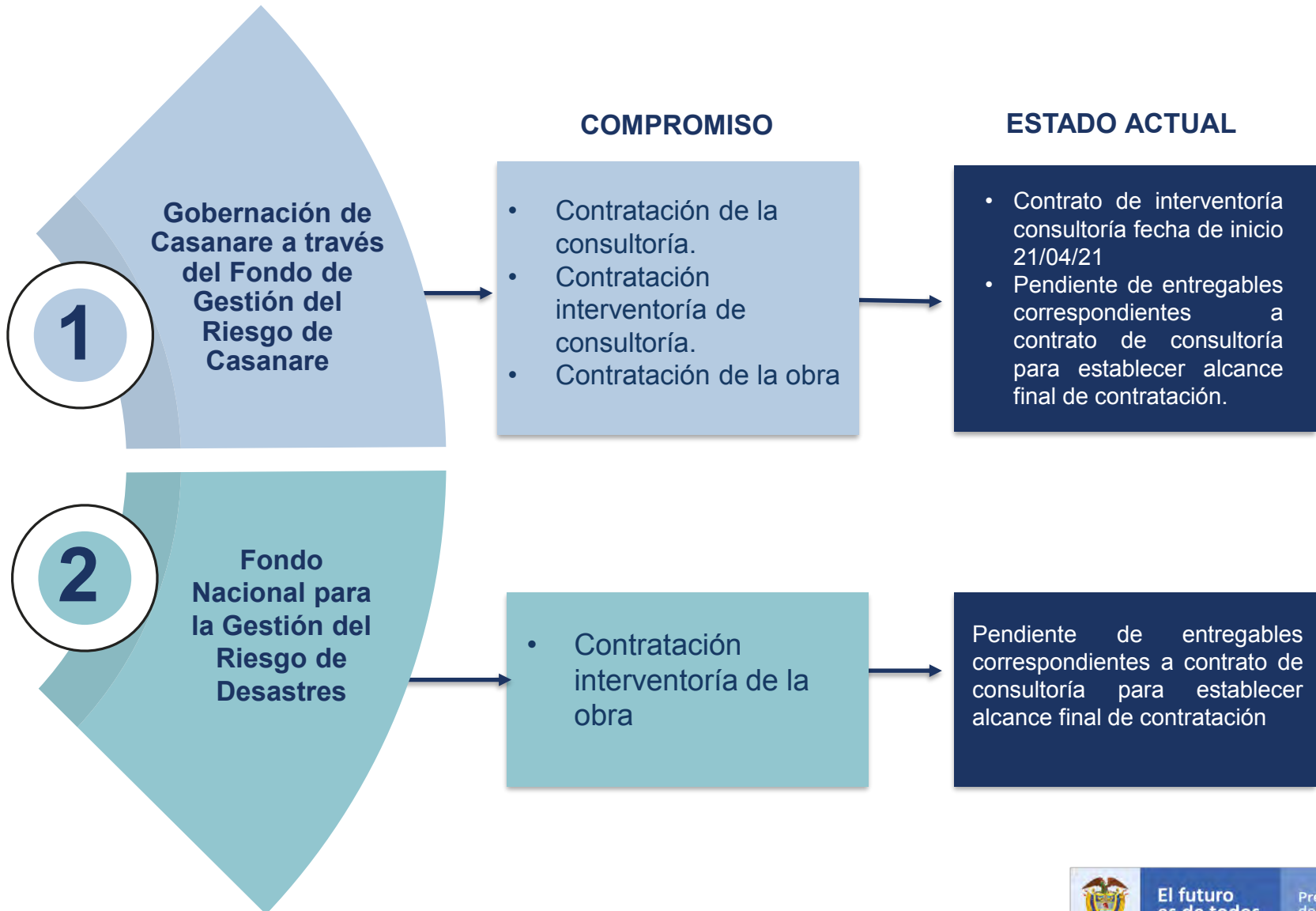


SOLUCIÓN

- **CONTROLAR** los fenómenos de erosión y migración lateral de la margen derecha con intervenciones de tipo estructural sobre la base del talud donde se ubica el casco urbano del municipio de Yopal en el sector Parque la Iguana y sector Calle octava, hasta urbanización El Paraíso.



***El proyecto no incluye construcción de malecón turístico.**



DISEÑO INICIAL

Diseños iniciales de la obra,
hacen parte del producto

TRAMO I

Consultoría realizada por la alcaldía municipal (consultoría N° 699 de 2013) a través de la Fundación AZ. Universidad Santo Tomás – Calle 8.

TRAMO II

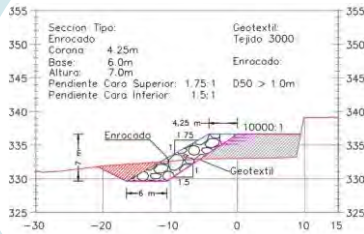
Consultoría, Contrato de donación N° 1453 del 02 de diciembre de 2016 alcaldía de Yopal. Sector Calle 8 – Urbanización el Paraíso.

(2.2 Km)

OBRA DE PROTECCIÓN PROPUESTA



RECUBRIMIENTO con enrocado de la superficie frontal del talud de la margen derecha del río Cravo sur en la cabecera del área urbana, (mitigación del proceso erosivo de socavación).



DISEÑO FINAL

OBJETO

REALIZAR el estudio de impacto ambiental, revisión, actualización y ajuste de diseños para el proyecto.

TIENE POR OBJETO

CONSTRUCCIÓN de obras de control estructural para la estabilización y protección del río Cravo Sur margen derecha sector parque La Iguana y sector calle octava hasta la urbanización el paraíso del municipio de Yopal - departamento de Casanare.

La presente consultoría establecerá el diseño final definitivo, así como el alcance final del presente convenio.

GRACIAS

