


PRECIPITACIÓN ANTECEDENTE, ALERTAS VIGENTES Y RESUMEN DE AFECTACIÓN

Pronóstico de precipitación para los próximos días

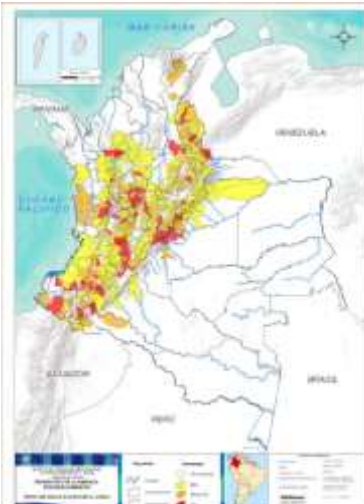


De acuerdo con el modelo del Centro Europeo, a tres días los mayores acumulados de precipitación (superiores a 50-60 mm) se esperan en sectores de los departamentos de Nariño, Cauca, Valle del Cauca, Chocó y Antioquia,

Alrededor de los 40 mm en diversas áreas de región Pacífica, así como en sectores puntuales de Huila, Córdoba, Boyacá, Santander, Eje Cafetero, Norte de Santander y Antioquia.

(Análisis de la UNGRD con info extraída de windy.com)

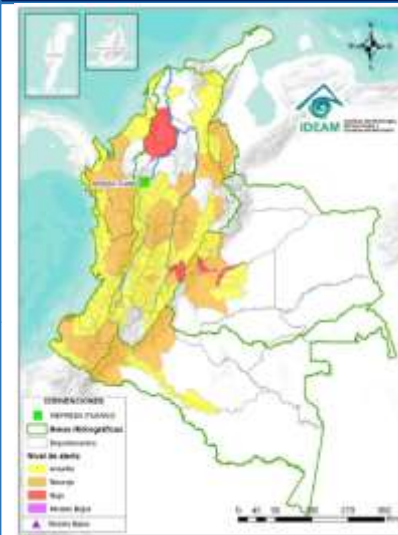
Amenaza por deslizamientos



Son 193 los municipios con niveles de amenaza alta y moderada según el pronóstico por deslizamientos en el país; de ellos, 68 en alerta roja.

Son 43 los municipios con nivel de alerta roja por condiciones hidrológicas.

Alertas hidrológicas



Zonas en amenaza / alerta alta

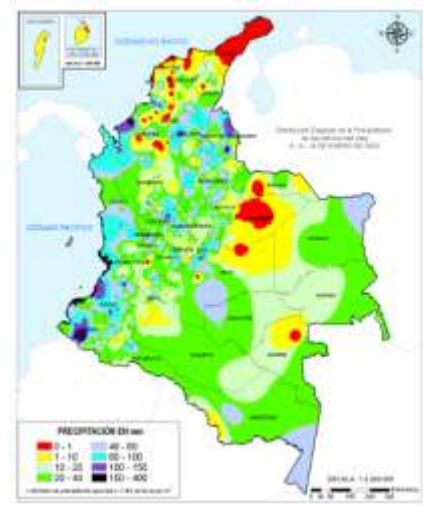
Alerta roja hidrológica: Son 43 los municipios con nivel de alerta roja por condiciones hidrológicas, ubicados en la cuenca del río Guachicón (Patía), Cuenca del río Sumapaz (Alto Magdalena), Cuenca Baja del río Bogotá (Cuenca baja de río Bogotá), Bajo San Jorge –La Mojana, Bajo Cauca, Directos al Metica entre ríos Guayuriba y Yucao (Meta).

Amenaza alta por deslizamientos: ANTIOQUIA: Betulia, Ituango, San Francisco, San Roque, Sonsón. BOYACÁ: Rondón, Santa María. CALDAS: Manizales, Manzanares, Marquetalia, Pensilvania, Samaná, Victoria. CUNDINAMARCA: Anolaima, Bogotá, D.C., Chaguaní, Gachalá, Guaduas, Guayabal De Siquima, Gutiérrez, Nilo, Ubalá, Vianí. HUILA: Aipe, Palermo, Rivera, San Agustín, Tesalia, Yaguará. NORTE DE SANTANDER: Bochalema, Gramalote, Los Patios, Salazar, San Calixto, Santiago, Teorama, Toledo. QUINDÍO: Salento. RISARALDA: Pereira, Pueblo Rico. SANTANDER: Coromoro, Rionegro, Sabana De Torres. TOLIMA: Ataco, Chaparral, Fresno, Libano, San Antonio. CAUCA: La Sierra, La Vega, Patía (El Bordo), Popayán, Rosas, Santander De Quilichao. CHOCÓ: San José Del Palmar. NARIÑO: Barbacoas, El Charco, Pasto, Ricaurte. VALLE DEL CAUCA: Bugalagrande. META: Acacias, Cubarral, El Calvario, El Dorado, Guamal, Restrepo, Villavicencio. PUTUMAYO: Mocoa.

Alerta por incendios forestales: Ha disminuido notoriamente la amenaza por este tipo de evento. Solamente 1 municipio en el Magdalena en alerta NARANJA. Se mantiene 12 municipios en alerta amarilla.

Alerta por heladas: No se registran condiciones propicias para su ocurrencia.

Acumulados de lluvia antecedente



De acuerdo con el IDEAM entre las 7am del 08 de enero de 2023, hasta las 7am del 11 de enero de 2023, los mayores volúmenes de precipitación (superiores a los **100 milímetros**) se han registrado en sectores de Nariño, Cauca, Antioquia, Bolívar, Córdoba, Sucre, Caldas, Risaralda y Meta.

Cantidades entre 60 y 100 mm en amplios sectores de región Pacífica, en áreas de buena parte de los departamentos andinos, en diversas zonas del sur de la región Caribe, así como en un área puntual de Putumayo.

(Informe técnico diario IDEAM Aqui)

Análisis de las cuencas priorizadas por Avenida Torrencial

Cuencas donde podrían presentarse avenidas torrenciales en los próximos 3 días:



Departamento	Municipio	Afluente
Cauca	Padilla	Río Paila
Cauca	Guapi	Quebrada El Barro
Cauca	Argelia	Río San Juan De Micay
Cauca	López De Micay	Río Micay
Chocó	Bagadó Lloró	Río Andagueda
Chocó	Istmina/ Tadó	Río San Juan
Nariño	Ricaurte	Río Guabo
Nariño	Samaniego	Río Pascual
Nariño	Barbacoas	Quebrada Guaguí
Nariño	Policarpa	Quebrada Roblal
Risaralda	Apía	Río Apía

(Análisis de la UNGRD con info propia y de pronóstico de windy.com)

Situaciones relevantes

- En relación con el reciente movimiento en masa en Rosas (Cauca), además de las condiciones geológicas y edafológicas, entre otros, como factores preponderantes del evento, un acumulado de 445 milímetros durante los últimos 38 días y de 132 en los últimos 10 días, previo al evento, fueron el principal detonante.
- El análisis del acumulado del 4to trimestre de 2022 comparado con el de los últimos 30 años muestra que es el segundo más lluvioso del periodo.
- El pronóstico para los próximos días en el área de influencia de Rosas (Cauca) indica que prevalecerán condiciones de lluvia a diversas horas del día. En la mañana con algunos momentos cortos de sol sin descartar lloviznas, mientras que en las tardes-noches hay mayor probabilidad de lluvias bajas a moderadas.

Volcanes en nivel de actividad amarillo

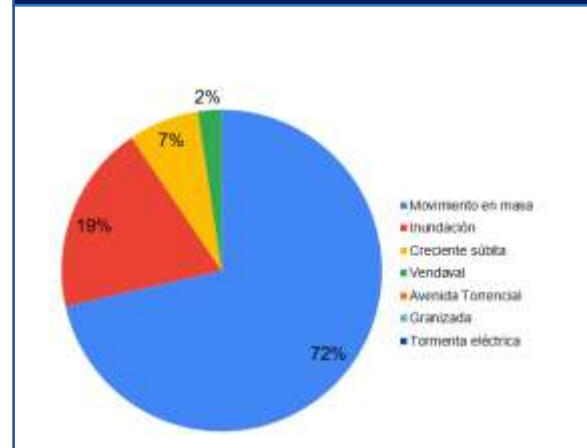
Nivel de actividad amarillo (III): cambios en el comportamiento de la actividad volcánica: Cerro Machín, Cerro Negro, Chiles, Cumbal, Galeras, Nevado del Huila, Nevado del Ruiz, Puracé, Sotará.

INFORME DE EMERGENCIAS 12 DE ENERO DE 2023

Emergencias reportadas últimas 24 horas

Fecha	Departamento	Municipio	Evento	Afectación
9/01/2023 Estado: Abierto.	Cauca	Rosas	Movimiento en Masa	Actualización - Sitio: Veredas: La Soledad, Chontaduro, Santa Clara, Altos de las Yerbos y Párraga Viejo. Veredas incomunicadas: Florida, Loma Bajo, Jigual, Pinzón, Berlín, Retiro, Bella Vista, Peña Blanca, Párraga y Pan de Azúcar. Afectación: 64 viviendas destruidas en la Vereda: La Soledad, 1 Colegio destruido- Alfonso Córdoba, 248 familias, 920 personas afectadas, 3 gestantes evacuadas vía terrestre, 85 personas evacuadas vía aérea por FAC, aproximadamente: 164 familias ubicadas en 2 albergues temporales, en el caso urbano y zona rural, 1 vía nacional con material y lodos, generando una afectación aproximada de 820 metros cúbicos sobre la vía Panamericana dejándola totalmente cerrada. 96,05 hectáreas - (14,85 hectáreas de cultivos de caña y plátano, 120 caficultores). 130 fincas de producción cafetera pérdidas. Proceso de movimiento en masa activo. Acciones: Apoyan CDGRD-Entrega de AHE por parte del departamento (200 kits alimentos, cocina y noche), CMGRD, UNGRD- En proceso de activación de apoyo complementario por parte de la UNGRD, subsidios de arriendo y AHE, se continúa con la coordinación de operaciones aéreas para el rescate de personas y traslado de carga FAC. Bomberos- 45 unidades, DCC, Ponsalar- 7 unidades, Ejército Nacional- Unidad CRATER 2 del BIADE 80 de la BRIAD- apoyos con sus capacidades diferenciales. Estado: Abierto.
11/01/2023	Valle del Cauca	Jamundí	Vendaval	Sitio: Vereda Villa Paz, Corregimiento Quinamayo. Afectación: 39 viviendas averías en techos, 39 familias, 195 personas afectadas, sin lesionados, se da manejo local. Acciones: Apoyaron CMGRD, Socorro Nacional. Estado: Cerrado.
12/01/2023	Casanare	Iguazú	Incendio de Cobertura vegetal	Sitio: Vereda El Guaimaro, Hato Matepotranca. Afectación: 50 hectáreas de pasto y vegetación nativa. Acciones: Atendió Bomberos con 4 unidades y 1 vehículo cisterna. Estado: Liquidado
12/01/2023	Meta	Villavicencio	Inundación	Sitio: barrio brillante. Afectación: 2 viviendas destruidas, 2 viviendas en riesgo, 8 familias afectadas. Varias viviendas inundadas por la creciente del río Ocoa y Guatiquia, 1 vía secundaria que comunica la vereda San Luis de Ocoa km 11 valencia Acacias.. Acciones: Atiende CMGRD, Bomberos, Defensa Civil y Policía. Estado: Abierto - en desarrollo
12/01/202	Risaralda	Pueblo Rico	Movimiento en masa	Sitio: Vía Panamericana –Chocó km 18. Afectación: 1 Vía nacional con deslizamientos en km 18, sin afectación humanas. Acciones: Atendió CMGRD, La vía se encuentra con paso restringido Paso solo de vehículo liviano Desde las 18+00 hasta las 06+00 esta vía tiene cierre total. Estado: Cerrado
12/01/2023	Norte de Santander	San Calixto	Movimiento en masa	Sitio: vereda San Juan. Afectación: 1 vivienda en riesgo parte trasera, 1 familia afectada por deslizamiento de material. La familia está ubicada en la vivienda de uno de los familiares . Acciones: Atendió CMGRD. Estado: Cerrado
12/01/2023	Norte de Santander	Santiago	Movimiento en masa	Sitio: Sector la curva de San Guillermo. Afectación: 1 vía terciaria que comunica del municipio de Santiago a Salazar. Acciones: Atendió CMGRD con maquinaria amarilla. Estado: Cerrado
12/01/2023	Bogotá, D.C.	Bogotá, D.C.	Accidente transporte terrestre	Sitio: Localidad San Cristóbal, Barrio San martin de loba. Afectación: 1 persona lesionada (Conductor del Camión Martín Álex Pájaro Caballero CC 85468686), 4 viviendas averiadas, 5 vehículos averiados (1 camión Chevrolet NPR de placas SOO- 680 y 4 vehículos), 3 postes de energía, líneas de media tensión afectadas. Evento generado por un camión NPR de carga que al parecer se queda sin frenos. Acciones: Atendió Bomberos con las maquinas ME-39 / ME-49 / MM-01 / UR-01 y X-35 , Ambulancias, Policía, Alcaldía local y Comunidad. Estado: Cerrado
12/01/2023	Norte de Santander	Teorama	Movimiento en masa	Sitio: Vereda Jurisdicción. Afectación: 1 vía secundaria al Catatumbo desde Ocaña, Debido a las fuertes lluvias provocan deslizamiento de tierra . Acciones: Atendió CMGRD, se mantiene apertura a un carril. Estado: Cerrado
12/01/2023	Cundinamarca	Pacho	Movimiento en masa	Sitio: vereda El Hatillo sector Puente de Arco. Afectación: 1 vía Terciaria taponada por caída de material que obstruye los dos sentidos . Acciones: Atendido por CMGRD con maquinaria amarilla para restablecer el paso Estado: Cerrado
12/01/2023	Cundinamarca	Cabrera	Movimiento en masa	Sitio: vereda Santa Rita. Afectación: 2 vías Terciaria taponada por caída de material afectando 350 metros en línea recta por 60 metros aproximadamente de ancho. Acciones: Atendido por CMGRD con maquinaria amarilla para restablecer el paso. Estado: Cerrado
12/01/2023	Meta	Granada	Creciente súbita	Sitio: vereda Los Maracos. Afectación: 10 personas que son trasladadas a un lugar seguro las cuales se encontraban aisladas. Acciones: Atendido por CMGRD y bomberos del municipio. Estado: Cerrado
12/01/2023	Meta	El Castillo	Creciente súbita	Sitio: veredas San Antonio, El Cable, Carmen uno, sector El Planchón. Afectación: 12 hectáreas de cultivos de plátano y yuca, 15 familias, 60 personas, en el sector El planchón se afectó paso vehículos entre los municipios de El Castillo a Granada todo el día. Acciones: Atendido por CMGRD y bomberos del municipio. Estado: Cerrado
12/01/2023	Antioquia	Cáceres	Accidente minero	Sitio: Bajo cauca antioqueño, sector La Mandinga. Afectación: 1 fallecido, 2 heridos. Acciones: Atendido por CMGRD y DCC del municipio. Estado: Cerrado
14 EVENTOS: (7 Movimientos en Masa, 1 Incendio de cobertura vegetal, 1 Inundación, 1 Accidente Transporte Terrestre, 1 Vendaval, 2 Crecientes Súbitas, 1 Accidente Minero)				9 DEPARTAMENTOS: Casanare, Meta, Risaralda, Norte de Santander, Bogotá, D.C. Valle del Cauca, Cauca, Cundinamarca y Antioquia. 14 MUNICIPIOS: Aguazul, Villavicencio, Pueblo Rico, San Calixto, Santiago, Bogotá, D.C., Teorama, Jamundí, Rosas, Pacho, Cabrera, Granada, El Castillo, Cáceres.

Consolidado mensual nacional de eventos reportados del 01 al 12 de enero de 2023.



Evento	Cantidad
Movimiento en masa	30
Inundación	8
Creciente súbita	3
Vendaval	1
Avenida Torrencial	-
Tormenta eléctrica	-
Total	42

RESUMEN MENSUAL DE AFECTACIÓN 01 12 ENERO 2023

DEPARTAMENTOS		MUNICIPIOS			EVENTOS	
10		36			42	
FALLECIDOS	DESAPARECIDOS	HERIDOS	PERSONAS	FAMILIAS	VIVIENDA AVERIA...	VIVIENDAS DESTRUID...
-	-	7	4.310	1.158	148	65
INFRAESTRUCTURA						
VIAS	PUENTES VEH.	PUENTES PEATON.	ACUEDUCTO	ALCANTARILLADOS		
39	4	-	2	1		
CENTROS DE SALUD	CENTROS DE EDUCATIVOS	CENTROS DE COMUNITARIOS		HECTAREAS		
-	2	-		1		

Ayudas Humanitarias de Emergencia (AHE)

DEPARTAMENTO	MUNICIPIO	KIT ALIMENTO	ELEMENTOS NOCHE	TEJAS
Bolívar	Simití	124	-	
	Santa Catalina	9		
Choco	Medio Baudó			724
	Medio San Juan	166	332	
	Acandí	61	186	
La Guajira	Riohacha	-	1692	
Magdalena	Plato	79	395	
Total entregado 12 de enero 2023		439	2605	724