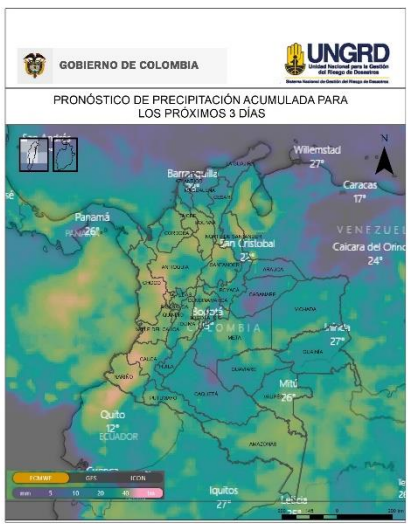


PRECIPITACIÓN ANTECEDENTE, ALERTAS VIGENTES Y RESUMEN DE AFECTACIÓN

Pronóstico de precipitación para los próximos días

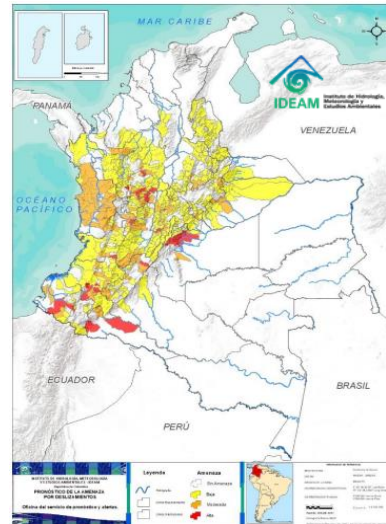


De acuerdo con el modelo del Centro Europeo, a tres días los mayores acumulados de precipitación (superiores a 50-60 mm) se esperan en sectores de los departamentos de Nariño, Cauca, Valle del Cauca, Chocó, Antioquia, Santander, Norte de Santander y Risaralda.

Alrededor de los 40 mm en diversas áreas de región Pacífica, así como en sectores puntuales de Tolima, Huila, Cundinamarca, Boyacá, Santander, Eje Cafetero, Antioquia, Bolívar, Sucre, Córdoba, Putumayo y Meta.

(Análisis de la UNGRD con info extraída de windy.com)

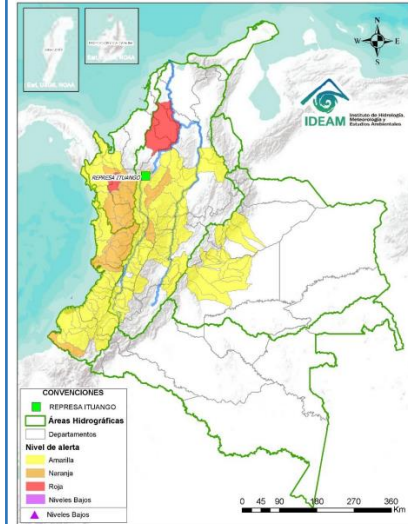
Amenaza por deslizamientos



Son 115 los municipios con niveles de amenaza alta y moderada según el pronóstico por **deslizamientos** en el país; de ellos, 23 en alerta roja.

Son 27 los municipios con nivel de **alerta roja** por condiciones hidrológicas.

Alertas hidrológicas



Zonas en amenaza / alerta alta

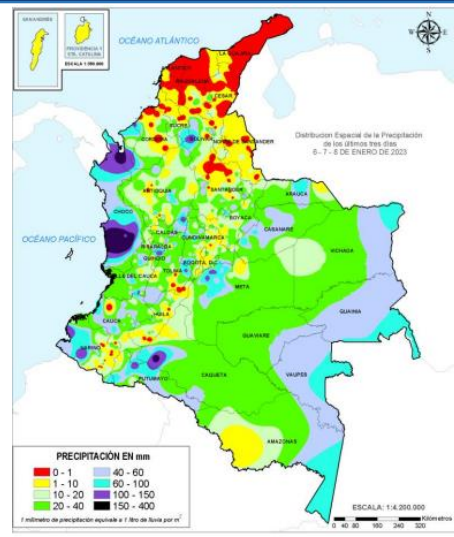
Alerta roja hidrológica: Cuenca del río Murindó: Creciente súbita del río Murindó y sus afluentes. Especial atención en los municipios de Murindó, Vigía del Fuerte (Antioquia) y Carmen del Darién (Chocó). Se reporta inundaciones en las comunidades de Pital, Bartolo y Legiada, por desbordamiento del río Murindó. **Bajo San Jorge – La Mojana:** Niveles altos con tendencia al descenso en el Bajo San Jorge y sistema de ciénagas y caños asociado. **Bajo Cauca:** Alerta Puntual en el Bajo Cauca en el sector Cara de Gato (San Jacinto del Cauca-Bolívar). **Cuenca Alta del río Porce (río Medellín):** Crecientes súbitas en el río Medellín y en sus aportantes en el Valle de Aburrá. Especial atención a los municipios de Barbosa, Caldas, Medellín, Sabaneta, Itagüí, Copacabana, Bello y La Estrella (Antioquia)

Amenaza alta por deslizamientos: ANTIOQUIA: Alejandría, Fredonia, Santo Domingo, Sonsón. CALDAS: Samaná. CUNDINAMARCA: Nilo, Nocaima. HUILA: Tello. QUINDÍO: Salento. CAUCA: La Vega, Mercaderes, Patía (El Bordo), Popayán, Rosas. NARIÑO: Barbaocoas, Pasto, Samaniego. VALLE DEL CAUCA: Florida. META: Acacias, Cubarral, El Dorado, Guamal, Villavieciente. PUTUMAYO: Orito, Puerto Guzmán.

Alerta roja incendios forestales: 109 municipios, de los cuales 28 de ellos en alerta NARANJA en los departamentos de: ATLÁNTICO, BOLÍVAR, BOYACÁ, CESAR, LA GUAJIRA, MAGDALENA, META Y NORTE DE SANTANDER.

Alerta roja por heladas: Ninguno en alta. En alerta amarilla los departamentos de Cundinamarca, Boyacá, Norte de Santander, Santander y Antioquia.

Acumulados de lluvia antecedente



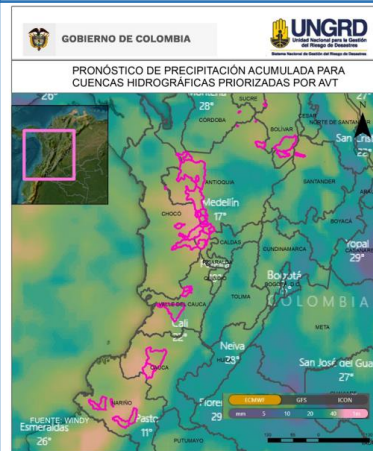
De acuerdo con el IDEAM entre las 7am del 06 de enero de 2023, hasta las 7am del 09 de enero de 2023, los mayores volúmenes de precipitación (superiores a los **100 milímetros**) se han registrado en amplios sectores de Chocó y en áreas del Pacífico nariñense. De igual forma en zonas de Quindío, Caldas, Tolima, noroccidente de Antioquia, alrededores de La Mojana, Córdoba y piedemonte de Meta, Caquetá y Putumayo.

Cantidades entre 60 y 100 mm en diversas áreas de los departamentos referidos, así como en el extremo oriental de la Orinoquía y de la Amazonía.

(Informe técnico diario IDEAM Aqui)

Análisis de las cuencas priorizadas por Avenida Torrencial

Cuencas donde podrían presentarse avenidas torrenciales en los próximos 3 días:



(Análisis de la UNGRD con info propia y de windy.com)

Departamento	Municipio	Afluente
Antioquia	Urrao	Río Penderisco
Antioquia	Dabeiba/ Mutatá	Río Sucio
Antioquia	Frontino	Río Frontino
Antioquia	Andes	Río San Juan
Antioquia	Betania	Río Guadualejo
Antioquia	Ciudad Bolívar	Río Bolívar
Antioquia	Jardín	Río Claro
Antioquia	Salgar	Río Barroso
Bolívar	San Pablo	Río Santo Domingo
Cauca	Argelia	Río San Juan De Micay
Cauca	López De Micay	Río Micay
Chocó	Bagadó/ Lloró	Río Andaguada
Chocó	El Carmen De Atrato	Río Carmen
Chocó	Bojayá	Río Beté
Chocó	Riosucio	Río Sucio
Chocó	Quibdó	Río Cabí
Chocó	Istmina/ Tadó	Río San Juan
Nariño	Ricaurte	Río Guabo
Nariño	San Andrés De Tumaco	Río Rosario
Nariño	Samaniego	Río Pascual
Nariño	Roberto Payán	Río Saundé
Risaralda	Pueblo Rico	Río Tatamá
Santander	Puerto Wilches	Quebrada Nariño
Sucre	Guaranda	Caño Mojana Viejo
Valle del Cauca	Riofrío	Río Frio
Valle del Cauca	Trujillo	Río Culebras
Valle del Cauca	Buenaventura	Río Dagua

Volcanes en nivel de actividad amarillo

Nivel de actividad amarillo (III) : cambios en el comportamiento de la actividad volcánica: Cerro Machín, Cerro Negro, Chiles, Cumbal, Galeras, Nevado del Huila, Nevado del Ruiz, Puracé, Sotará.

El **Servicio Geológico Colombiano SGC** informa que el día 06-ener-2023 a las 7:06 horas, se presentó una emisión de gases en el Volcán Nevado del Ruiz. En Villahermosa y algunos sectores hacia el nororiente del volcán reportan la caída de ceniza. Se resalta que la actividad corresponde con el nivel de actividad actual del volcán que corresponde con alerta (III). NO se presentan cambios en el nivel de la actividad.



Boletines SGC Aqui

REPORTE DE EMERGENCIAS Y ENTREGAS AHE

Elaborado por: SCR-UNGRD / Fuente datos: SMD-UNGRD



INFORME DE EMERGENCIAS 9 DE ENERO DE 2023

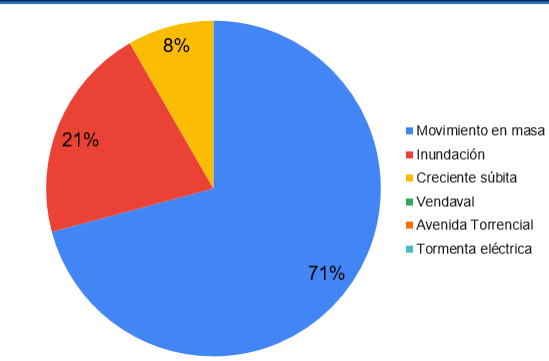
Emergencias reportadas últimas 24 horas

Fecha	Departamento	Municipio	Evento	Afectación
9/01/2023	Cauca	Rosas	Movimiento en Masa	<p>Sitio: Veredas La Soledad, Chontaduro, Santa Clara, Altos de las Yerbos y Párraga Viejo</p> <p>Afectación: 6 personas rescatadas vía aérea por grúa de rescate- Fuerza Aérea Colombiana, aproximadamente 716 personas afectadas, 1 vía nacional con material y lodos, generando una afectación aproximada de 500 metros sobre la vía Panamericana dejándola totalmente cerrada, que comunica a los departamentos de Nariño y Cauca, en el suroccidente del país. Se reportan viviendas afectadas, sin cuantificar aún, zona de difícil acceso por terreno inestable, se requiere utilizar Drones para evaluación de afectaciones, realizan EDAN.</p> <p>Acciones: PMU Departamental Ampliado: Se contó con la participación del Director de la UNGRD, CDGRD Cauca, CMGRD Rosas, Ministro de Transporte, Subdirector del INVIAS, entre otros. Se reportan aproximadamente 160 familias, evacuadas preventivamente hacia la Cabecera Municipal. Se realizará la entrega de AHE. Mañana se realizará una reunión de orden nacional a las 8: am, se solicitará el apoyo del SGC, para visita técnica y valoración del sector afectado. Apoyan CDGRD, CMGRD, UNGRD, FAC, Bomberos Rosas con 13 unidades, Bomberos Timbío 15 unidades 3 vehículos VIR, 1 carro cisterna CB Rosas, 1 carro cisterna CB Timbio, DCC, Ejército, Policía, Invias, Mintransporte, Ponalsar en desplazamiento salen desde Pereira- 7 unidades y un vehículo, Comunidad.</p> <p>Estado: Abierto.</p>
9/01/2023	Indonesia	Kepulauan Tanimbar	Sismo	<p>Sitio: Kepulauan Tanimbar, Indonesia 2023-01-09 12:47 Hora Local (2023-01-09 17:47 UTC) Latitud: 7.08 Grados Sur Longitud: 130.04 Grados Este Magnitud: 7.6 Mw Profundidad: 95 km</p> <p>Estado: Cerrado - No hay alerta de Tsunami para la Costa Pacífica Colombiana.</p>
9/01/2023	Valle del Cauca	Jamundí	Movimiento en Masa	<p>Sitio: Vereda Plan de Morales Corregimiento de la Liberia</p> <p>Afectación: 1 vía secundaria con pérdida de banca</p> <p>Acciones: Atendió CMGRD y Secretaría de Infraestructura.</p> <p>Estado: Cerrado.</p>
5/01/2023	Tolima	San Luis	Contaminación	<p>Actualización. Sitio: Corregimiento Payandé- Planta Caracolito de Cemento de Multinacional Cemex</p> <p>Afectación: Se presenta caída de material particulado, proveniente de las torres de la Planta de Cemento de Cemex, debido a daño en la planta. CEMEX paró el funcionamiento de la planta y se dispone a hacer un censo de afectados y afectaciones con la comunidad para las respectivas reparaciones y posteriormente, se evaluarán aspectos de salud y demás</p> <p>Acciones: Apoyan CMGRD, Autoridades Municipales de San Luis, Empresa Cemex</p> <p>Estado: Cerrado.</p>
4 EVENTOS (2 Movimientos en Masa, 1 Sismo, 1 Contaminación)				3 DEPARTAMENTOS (Cauca, Valle del Cauca, Tolima) 3 MUNICIPIOS (Rosas, Jamundí, San Luis)

RESUMEN MENSUAL DE AFECTACIÓN 01 09 ENERO 2023

DEPARTAMENTOS		MUNICIPIOS			EVENTOS	
8		23			24	
FALLECIDOS	DESAPARECIDOS	HERIDOS	PERSONAS	FAMILIAS	VIVIENDA AVERIA...	VIVIENDAS DESTRUID...
-	-	2	134	26	21	1
INFRAESTRUCTURA						
VIAS	PUENTES VEH.	PUENTES PEATON.	ACUEDUCTO	ALCANTARILLADOS		
29	4	-	-	1		
CENTROS DE SALUD	CENTROS DE EDUCATIVOS	CENTROS DE COMUNITARIOS			HECTAREAS	
-	-	-			1	

Consolidado mensual nacional de eventos reportados del 01 al 09 de enero de 2023.



Evento	Cantidad
Movimiento en masa	17
Inundación	5
Creciente súbita	2
Vendaval	-
Avenida Torrencial	-
Tormenta eléctrica	-
Total	24

No	DEPARTAMENTO	MUNICIPIO	KIT ALIMENTO	ELEMENTOS NOCHE	KIT COCINA	TEJAS ZINC
1	Santander	-	-	200	-	-
2	Norte de Santander	Los Patios	-	252	-	315
		Puerto Santander	-	546	-	453
		Salazar de las Plamas	-	296	-	345
		Villa del Rosario	-	50	-	125
3	Bolívar	Simiti	419	-	-	-
		Pinillos	644	1629	-	-
		Arjona	72	-	-	-
		Santa Catalina	596	2143	-	-
4	Atlántico	-	-	2500	-	-
5	Tolima	Departamento	126	186	73	-
		Ortega	55	138	46	-
		Melgar	18	46	5	-
		Villarrica	6	12	6	-
6	La Guajira	Riohacha	-	3360	-	-
		Barrancas	-	855	-	-
		Dibulla	-	135	-	-
		Distracción	-	1035	-	-
7	Cauca	santander de Quilichao	10	30	-	-
		Morales	13	39	-	-
		Silvia	4	12	-	-
		Sotora	161	483	-	-
8	Magdalena	Santa Barbara de Pinto	-	320	-	-
9	Chocó	San Jose del Palmar	2	4	-	-
		Quibdó	214	-	-	-
		Medio Baudó	-	2900	-	-
		Bajo Baudó	500	1000	-	-
		Río Quito	33	66	-	-
		Riosucio	1015	2637	-	-
Acandí	707	1786	-	-		
Total entregas 1 a 9 de enero 2023			4595	22660	130	1238

Consolidado nacional de entregas realizadas del 01 al 09 de enero de 2023.