

# PRECIPITACIÓN ANTECEDENTE, ALERTAS VIGENTES Y RESUMEN DE AFECTACIÓN

## Pronóstico de precipitación para los próximos días

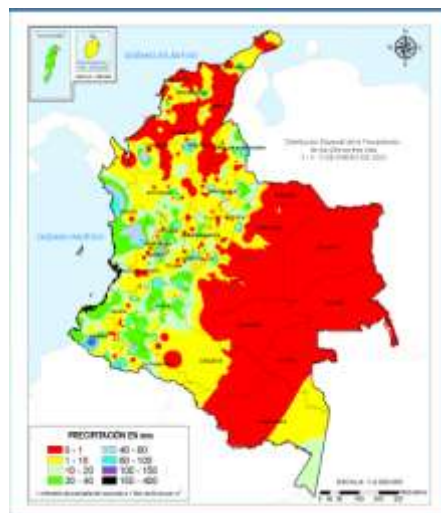


De acuerdo con el modelo del Centro Europeo, a tres días los mayores acumulados de precipitación (superiores a 50-60 mm) se esperan en sectores de los departamentos de Nariño, Cauca, Valle del Cauca, Chocó, Putumayo, Antioquia, Santander, Boyacá, Tolima y Guainía.

Alrededor de los 40 mm en áreas puntuales de Amazonas, Caquetá, Putumayo, Huila, Meta, Guaviare, Vichada, Sucre, Norte de Santander.

(Análisis de la UNGRD con info extraída de [windy.com](http://windy.com))

## Acumulados de lluvia antecedente



De acuerdo con el IDEAM entre las 7am del 03 de enero de 2023, hasta las 7am del 06 de enero de 2023, los mayores volúmenes de precipitación (superiores a los **100 milímetros**) se han registrado en sectores del departamento de Nariño.

Cantidades entre 60 y 100 mm en diversas áreas de los departamentos de Nariño, Putumayo, Cauca, Tolima, Huila, Quindío, Caldas, Bogotá D.C., Bolívar y Norte de Santander.

(Informe técnico diario IDEAM [Aqui](http://Aqui))

## Amenaza por deslizamientos



Son **54** los municipios con niveles de amenaza muy alta y moderada según el pronóstico por **deslizamientos** en el país; de ellos, **12 en amenaza muy alta**.

Son **27** los municipios con nivel de **alerta roja** por condiciones hidrológicas.

## Alertas hidrológicas



## Zonas en amenaza / alerta alta

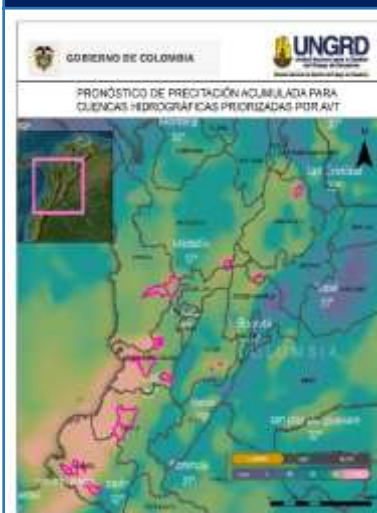
**Alerta roja hidrológica: Cuenca del río Murindó:** Creciente súbita del río Murindó y sus afluentes. Especial atención en los municipios de Murindó, Vigía del Fuerte (Antioquia) y Carmen del Darién (Chocó). Se reporta inundaciones en las comunidades de Pital, Bartolo y Legiada, por desbordamiento del río Murindó.  
**Bajo San Jorge – La Mojana.** Ligera tendencia al descenso en los niveles del Bajo San Jorge y sistema de ciénagas y caños asociados. **Bajo Cauca:** Alerta Puntual en el Bajo Cauca en el sector Cara de Gato (San Jacinto del Cauca-Bolívar).

**Amenaza alta por deslizamientos:** ANTIOQUIA (San Roque). CALDAS (Samaná). CUNDINAMARCA (Fusagasugá). HUILA (Neiva, Rivera, San Agustín). QUINDÍO (Salento). TOLIMA (Ataco). CAUCA (La Vega). NARIÑO (Barbacoas). META (Restrepo). PUTUMAYO (Mocoa).

**Alerta roja incendios forestales:** 252 municipios, de los cuales 48 de ellos en alerta roja en los departamentos de: ATLÁNTICO. BOLÍVAR. BOYACÁ. CASANARE. CESAR. LA GUAJIRA. MAGDALENA. META. NORTE DE SANTANDER. SANTANDER. SUCRE.

**Alerta roja por heladas:** Ninguno en alerta. En alerta naranja los departamentos de Cundinamarca, Boyacá, Norte de Santander, Santander y Antioquia.

## Análisis de las cuencas priorizadas por Avenida Torrencial



Cuencas donde podrían presentarse avenidas torrenciales en los próximos 3 días:

Departamento	Municipio	Afluente
Antioquia	Puerto Triunfo	Río Claro
Cauca	Argelia	Río San Juan De Micay
Cauca	López De Micay	Río Micay
Chocó	Istmina/ Tadó	Río San Juan
Boyacá	Muzo	Quebrada El Alumbral
Nariño	Ricaurte	Río Guabo
Nariño	San Andrés De Tumaco	Río Rosario
Nariño	Roberto Payán	Río Saundé
Santander	Rionegro	Río Negro
Valle Del Cauca	Pradera	Río Bolo
Valle Del Cauca	Riofrío	Río Frío
Valle Del Cauca	Trujillo	Río Culebras
Valle Del Cauca	Buenaventura/ Dagua	Río Dagua

(Boletín Condiciones Hidrometeorológicas IDEAM [Aqui](http://Aqui)) (Análisis de la UNGRD con info propia y de [windy.com](http://windy.com))

## Volcanes en nivel de actividad amarillo

**Nivel de actividad amarillo (III) :** cambios en el comportamiento de la actividad volcánica: Cerro Machín, Cerro Negro, Chiles, Cumbal, Galeras, Nevado del Huila, Nevado del Ruiz, Puracé, Sotará.

El **Servicio Geológico Colombiano SGC** informa que el día de ayer 06-ener-2023 a las 7:06 horas, se presentó una emisión de gases en el Volcán Nevado del Ruiz. En Villahermosa y algunos sectores hacia el nororiente del volcán reportan la caída de ceniza. Se resalta que la actividad corresponde con el nivel de actividad actual del volcán que corresponde con alerta (III). NO se presentan cambios en el nivel de la actividad.



Boletines SGC [Aqui](http://Aqui)

# REPORTE DE EMERGENCIAS Y ENTREGAS AHE

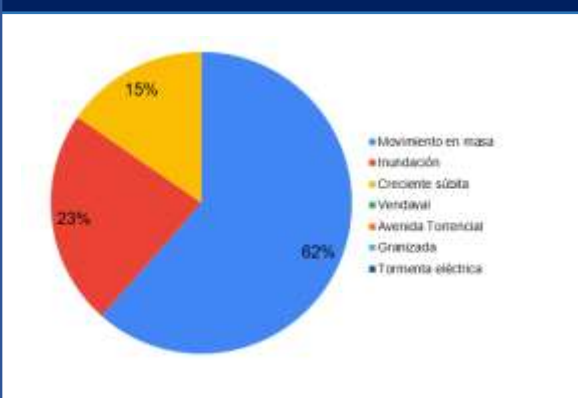
Elaborado por: SCR-UNGRD / Fuente datos: SMD-UNGRD



## Emergencias reportadas últimas 24 horas

Fecha	Dpto	Municipio	Evento	Afectación
5/01/2023	Tolima	Coello	Incendio de Cobertura Vegetal	<b>Actualización.</b> <b>Sitio:</b> Zona Rural cerca a estación de gasolina PRIMAX- vía Gualanday - Chicoral <b>Afectación:</b> 2 Hectáreas de vegetación nativa <b>Acciones:</b> Atendido por CMGRD <b>Estado:</b> Liquidado
4/01/2022	Caquetá	Cartagena del Chaira	Incendio de Cobertura Vegetal	<b>Actualización</b> <b>Sitio:</b> PNN Chiribiquete <b>Afectación:</b> Aproximadamente 20 hectáreas de vegetación nativa consumidas <b>Acciones:</b> Atiende CDGRD, CMGRD en apoyo de Policía Nacional con aeronave AT-802 y 1 Helicóptero de seguridad. 2 carrotanques, 1 de ellos de Ejército Nacional, 1 de Gestión del riesgo de Departamento. 06/01/2023 Hora . <b>Actualización:</b> Policía manifiesta que la aeronave que apoya, se demora 65 minutos en la recarga del líquido y combustible. Este tiempo no se atiende el incendio. No hay personal en terreno atendiendo el incendio, ya que es zona de difícil acceso. Se realizará la activación del Protocolo de Apoyo Aéreo de Incendios Forestales con la Delegación departamental de Bomberos Caquetá. <b>Estado:</b> Activo
2 EVENTOS (2 Incendios de Cobertura Vegetal)				2 DEPARTAMENTOS (Tolima, Caquetá) 2 MUNICIPIOS (Coello, Cartagena del Chaira)


## Consolidado mensual nacional de eventos reportados del 01 al 06 de enero de 2023.



Evento	Cantidad
Movimiento en masa	8
Inundación	3
Creciente súbita	2
Vendaval	-
Avenida Torrencial	-
Tormenta eléctrica	-
<b>Total</b>	<b>13</b>

## Ayudas Humanitarias de Emergencia (AHE)

(Entregadas y en proceso de entrega) Período: 7 de agosto de 2022 a la fecha



**17** Departamentos

**106** Municipios

**Kit de Alimentos** 107.904

**Kit de Cocina** 12.762

**Kit de Aseo** 11.544

**Elementos noche** 237.199

**Tejas** 39.430

**Carpas** 8.425

\*Consolidado al 23 de diciembre

No	Departamento	Municipio	Kit Alimentario	Elementos noche	Tejas zinc
1	Choco	Medio Baudó	-	1462	-
		Riosucio	64	735	-
		Acandí	135	270	-
2	La Guajira	Riohacha	-	3360	-
		Barrancas	-	336	-
3	Cauca	Morales	13	39	-
		Pinillos	543	1629	-
4	Bolívar	Arjona	12	-	-
		Santa Catalina	16	64	-
		Puerto Santander	-	546	453
<b>06 de enero 2023</b>			<b>783</b>	<b>8441</b>	<b>453</b>

## RESUMEN MENSUAL DE AFECTACIÓN 01 06 ENERO 2023

DEPARTAMENTOS		MUNICIPIOS			EVENTOS	
6		12			13	
FALLECIDOS	DESAPARECIDOS	HERIDOS	PERSONAS	FAMILIAS	VIVIENDAS AVERIA...	VIVIENDAS DESTRUID...
-	-	2	74	14	14	-
INFRAESTRUCTURA						
VIAS	PUENTES VEH.	PUENTES PEATON.	ACUEDUCTO	ALCANTARILLADOS		
5	1	-	-	-		
CENTROS DE SALUD	CENTROS DE EDUCATIVOS	CENTROS DE COMUNITARIOS		HECTAREAS		
-	-	-		1		