

PRECIPITACIÓN ANTECEDENTE, ALERTAS VIGENTES Y RESUMEN DE AFECTACIÓN

Pronóstico de precipitación para los próximos días

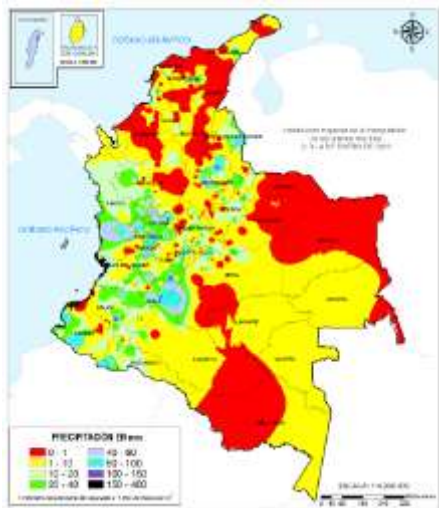


De acuerdo con el modelo del Centro Europeo, a tres días los mayores acumulados de precipitación (superiores a 50-60 mm) se esperan en sectores de los departamentos de Nariño, Cauca, Valle del Cauca, Chocó, Risaralda y Caldas.

Alrededor de los 40 mm en áreas puntuales de Nariño, Putumayo, Cauca, Valle del Cauca, Caquetá, Huila, Tolima, Caldas, Antioquia, Santander, Boyacá, Cundinamarca, Norte de Santander y Amazonas.

(Análisis de la UNGRD con info extraída de windy.com)

Acumulados de lluvia antecedente

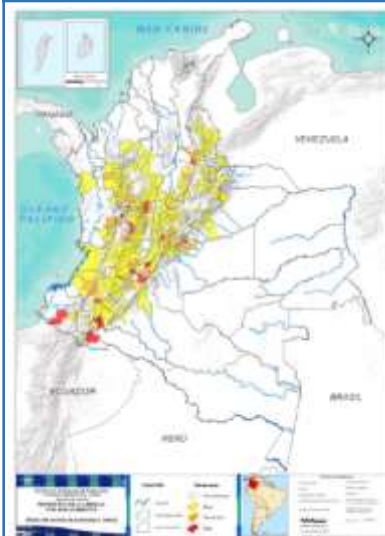


De acuerdo con el IDEAM entre las 7am del 02 de enero de 2023, hasta las 7am del 05 de enero de 2023, los mayores volúmenes de precipitación (superiores a los **100 milímetros**) se han registrado en sectores de los departamentos de Cauca, Huila, Tolima, Caldas y Santander.

Cantidades entre 60 y 100 mm en diversas áreas de los departamentos de Huila y Nariño, y en zonas puntuales de Putumayo, Cauca, Tolima, Quindío, Risaralda, Caldas, Bogotá D.C., Santander y Norte de Santander.

(Informe técnico diario IDEAM Aqui)

Amenaza por deslizamientos



Son **60** los municipios con niveles de amenaza muy alta y moderada según el pronóstico por **deslizamientos** en el país; de ellos, **16 en amenaza muy alta.**

Son **26** los municipios con nivel de **alerta roja** por condiciones hidrológicas.

Alertas hidrológicas



Zonas en amenaza / alerta alta

Alerta roja hidrológica: Bajo San Jorge – La Mojana. Ligera tendencia al descenso en los niveles del Bajo San Jorge y sistema de ciénagas y caños asociados. **Bajo Cauca:** Alerta Puntual en el Bajo Cauca en el sector Cara de Gato (San Jacinto del Cauca-Bolívar). Nota: Presenta las mismas características emitidas en los boletines del 04 y 05 de enero de 2023.

Amenaza alta por deslizamientos: CALDAS (Samaná). CUNDINAMARCA (Fusagasugá, Silvania). HUILA (Neiva, Rivera). QUINDÍO (Pijao, Salento). RISARALDA (Belén de Umbria, Santa Rosa De Cabal). SANTANDER (Lebrija). TOLIMA (Alpujarra). CAUCA (La Vega). NARIÑO (Barbacoas). META (Restrepo). PUTUMAYO (Mocoa, Orito).

Alerta roja incendios forestales: 270 municipios, de los cuales 59 de ellos en alerta roja en los departamentos de: ATLÁNTICO. BOLIVAR. BOYACÁ. CASANARE. CESAR. LA GUAJIRA. MAGDALENA. META. NORTE DE SANTANDER. SANTANDER. SUCRE.

Alerta roja por heladas: Ninguno en alta. En alerta naranja los departamentos de Cundinamarca, Boyacá, Norte de Santander, Santander y Antioquia.

Volcanes en nivel de actividad amarillo

Nivel de actividad amarillo (III) : cambios en el comportamiento de la actividad volcánica: Cerro Machín, Cerro Negro, Chiles, Cumbal, Galeras, Nevado del Huila, Nevado del Ruiz, Puracé, Sotará.

El **Servicio Geológico Colombiano SGC** informa que el día de hoy 06-ener-2023 a las 7:06 horas, se presentó una emisión de gases en el Volcán Nevado del Ruiz. En Villahermosa y algunos sectores hacia el nororiente del volcán reportan la caída de ceniza. Se resalta que la actividad corresponde con el nivel de actividad actual del volcán que corresponde con alerta (III). NO se presentan cambios en el nivel de la actividad.



Boletines SGC Aqui

Análisis de las cuencas priorizadas por Avenida Torrencial



Cuencas donde podrían presentarse avenidas torrenciales en los próximos 3 días:

Departamento	Municipio	Afluente
Caldas	La Dorada	Río Doña Juana
Cauca	Argelia	Río San Juan De Micay
Cauca	López De Micay	Río Micay
Chocó	San José Del Palmar	Río Tamaná
Nariño	Mallama/ Ricaurte	Río Guabo
Nariño	El Tambo	Río Molinoyaco
Nariño	Samaniego	Río Pascual
Risaralda	La Celia	Río Monos
Risaralda	Apía	Río Apía
Risaralda	Santuario	Río Mapa
Risaralda	Pueblo Rico	Río Tatamá
Valle Del Cauca	El Águila	Río Cañaveral
Valle Del Cauca	Riofrío	Río Frío
Valle Del Cauca	Trujillo	Río Culebras
Valle Del Cauca	Jamundí	Río Jamundí
Valle Del Cauca	Yumbo	Río Arroyo Hondo
Valle Del Cauca	Buenaventura/ Dagua	Río Dagua
Valle Del Cauca	Restrepo	Río Grande
Valle Del Cauca	Cali	Río Cali

(Boletín Condiciones Hidrometeorológicas IDEAM Aqui) (Análisis de la UNGRD con info propia y de windy.com)

REPORTE DE EMERGENCIAS Y ENTREGAS AHE

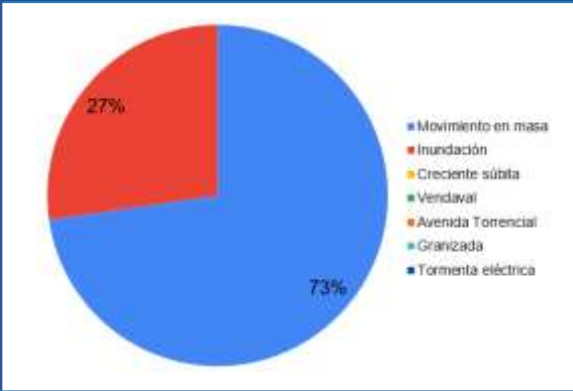
Elaborado por: SCR-UNGRD / Fuente datos: SMD-UNGRD



Emergencias reportadas últimas 24 horas

Fecha	Dpto	Municipio	Evento	Afectación
4/01/2023	Caquetá	Cartagena del Chairá	Incendio forestal	Sitio: Zona Rural. Afectación: Se reporta evento activo entre Cartagena del Chairá y La Macarena Meta, por requerimiento de la Ministra de Ambiente se solicitó aeronave AT-802 de la Policía, la cual se encuentra en desplazamiento. Acciones: Atendido por CDGRD, Policía Nacional. Estado: Activo.
4/01/2023	Cundinamarca	Cota	Incendio Estructural	Actualización: Sitio: km 1.3, Vía Siberia. Afectación: 8 personas lesionadas (4 remitidas al hospital de Engativá y 4 atendidas en sitio), Empresa de espumas de Santafé. La estructura de la fábrica está en "pérdida total", aproximadamente 24.000 metros cuadrados. Acciones: Se realiza PMU, se trabajó toda la noche atacando los puntos calientes. Hoy atienden Bomberos El Rosal Cota, Delegación Departamental de Bomberos, con 24 unidades, apoya 20 DCC entre Municipios de Cota, Chía, Tenjo, El Rosal, la Brigada de la Empresa Ambypar 4 unidades para la atención de RESPEL, CDGRD Cundinamarca y CMGRD Cota, Alcaldía de Cota, Policía Concesión Sabana de Occidente, Tránsito, EPC de Cundinamarca. Para un total de 80 personas. En seguimiento. Estado Controlado 95%
5/01/2023	Risaralda	Santa Rosa de Cabal	Accidente Transporte Terrestre	Sitio: Vía Tarapacá. Afectación: 4 personas lesionadas, trasladadas al Hospital de Chinchiná Acciones: Atendió Bomberos. Estado: Cerrado.
5/01/2023	Boyacá	Güicán	Caso Fortuito	Sitio: Nevado del Cocuy. Afectación: 3 personas lesionadas y atendidas por Cruz Roja en el Nevado del Cocuy (1 persona por esguince de rodilla derecha y 2 con mal de altura - soroche). Control de visitantes al Nevado Cocuy 301 personas. Acciones: Atiende Cruz Roja Colombiana Estado: Cerrado.
5/01/2023	Norte de Santander	El Tarra	Creciente Súbita	Sitio: Corregimiento Filo Gringo sobre la vía secundaria al Municipio de Tibú. Afectación: 1 bus Municipal con 6 pasajeros. Evento generado creciente de la Quebrada Carnera, sobre vía secundaria arrastrando 1 bus. Sin afectaciones humanas. Acciones: Atendió CMGRD. Estado: Cerrado.
5/01/2023	Tolima	Coello	Incendio forestal	Sitio: Zona Rural cerca a estación de gasolina PRIMAX- vía Gualanday – Chicoral. Afectación: Salen unidades de Bomberos a atender la emergencia, pendiente de informe de afectación Acciones: Atendido por CMGRD y CBV de Coello. Estado: Activo.
5/01/2023	Meta	Puerto Gaitán	Incendio Forestal	Sitio: Vereda Las Villas. Afectación: 40 hectáreas de sabana nativa y bosques menores. Acciones: Atendido por CMGRD, DCC, CBV del municipio. Estado: Liquidado.
5/01/2023	Tolima	San Luis	Contaminación	Sitio: Corregimiento Payandé- Planta Caracolito de Cemento de Multinacional Cemex. Afectación: Se presenta caída de material particulado, proveniente de las torres de la Planta de Cemento de Cemex, debido a daño en la planta, está polvillo, está cubriendo los techos, los carros y la ropa que extienden las familias en los patios, amenaza con daños y deterioro de la salud de la población, especialmente grupos vulnerables, contaminación de suelos, aire, fauna y flora. Acciones: Apoyan CMGRD, Autoridades Municipales de San Luis se reúnen en el momento con personal de la Empresa Cemex. Estado: Abierto.
5/01/2023	Cundinamarca	Fusagasugá	Creciente Súbita	Sitio: Zona Rural. Afectación: 1 puente vehicular, se realiza acondicionamiento en el lugar, Directora de Gestión del Riesgo del Municipio, manifestó reunión extraordinaria para tocar el tema, al momento la vía se encuentra cerrada para vehículos, solo transitan motocicletas, y se dieron recomendaciones, se da manejo local. Acciones: Apoya CMGRD. Estado: Cerrado.
9 EVENTOS (1 Accidente Transporte Terrestre, 1 Incendio Estructural, 1 Caso Fortuito, 2 Crecientes Súbitas, 3 Incendios forestales, Contaminación)				7 DEPARTAMENTOS (Risaralda, Cundinamarca, Boyacá, Norte de Santander, Caquetá, Tolima, Meta) 9 MUNICIPIOS (Santa Rosa de Cabal, Cota, Fusagasugá, Güicán, El Tarra, Cartagena del Chairá, Coello, San Luis, Puerto Gaitán)


Consolidado mensual nacional de eventos reportados del 01 al 05 de enero de 2023.



Evento	Cantidad
Movimiento en masa	8
Inundación	3
Creciente súbita	-
Vendaval	-
Avenida Torrencial	-
Tormenta eléctrica	-
Total	11

Ayudas Humanitarias de Emergencia (AHE)

(Entregadas y en proceso de entrega) Periodo: 7 de agosto de 2022 a la fecha



17 Departamentos

106 Municipios

Kit de Alimentos 107.904

Kit de Cocina 12.762

Kit de Aseo 11.544

Elementos noche 237.199

Tejas 39.430

Carpas 8.425

*Consolidado al 23 de diciembre

No	Departamento	Municipio	Kit Alimentario	Elementos noche
1	Choco	Bajo Baudó	300	600
		Riosucio	267	534
		Acaandí	189	402
2	La Guajira	Barrancas	-	519
3	Atlántico	Puerto Colombia	-	2500
4	Cauca	Sotará	161	483
5	Tolima	Simiti	27	15
		Arjona	209	-
6	Bolívar	Arjona	32	-
		Santa Catalina	88	352
7	Magdalena	Santa Barbara de Pinto	55	165
05 de enero 2023			1328	5570