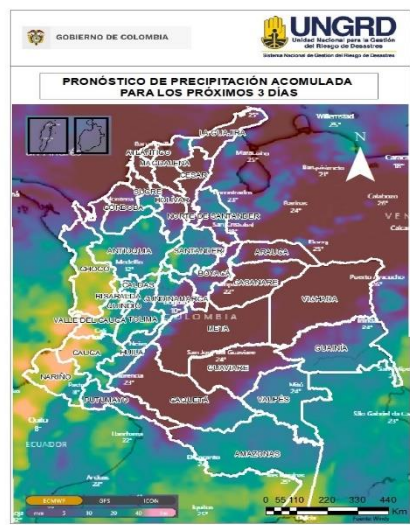


PRECIPITACIÓN ANTECEDENTE, ALERTAS VIGENTES Y RESUMEN DE AFECTACIÓN

Pronóstico de precipitación para los próximos días

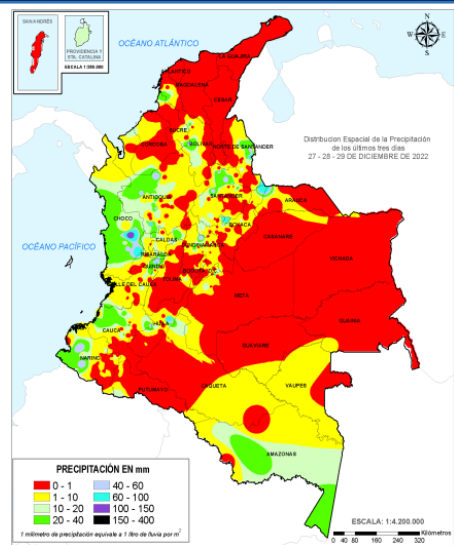


De acuerdo con el modelo del Centro Europeo, a tres días los mayores acumulados de precipitación (superiores a 50-60 mm) se esperan en sectores de los departamentos de Nariño, Cauca, Valle del Cauca y Chocó.

Alrededor de los 40 mm en áreas puntuales de Amazonas, Antioquia y Risaralda.

(Análisis de la UNGRD con info extraída de windy.com)

Acumulados de lluvia antecedente

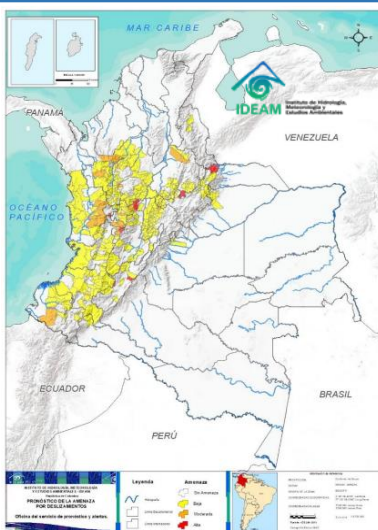


De acuerdo con el IDEAM entre las 7am del 27 de diciembre, hasta las 7am del 30 de diciembre de 2022 los mayores volúmenes de precipitación (superiores a los **100 milímetros**) se han registrado en sectores del departamento del Chocó.

Cantidades entre 60 y 100 mm en diversas áreas del departamento de Chocó y en zonas puntuales de Antioquia, Quindío, Huila, Santander y Norte de Santander.

(Informe técnico diario IDEAM Aqui)

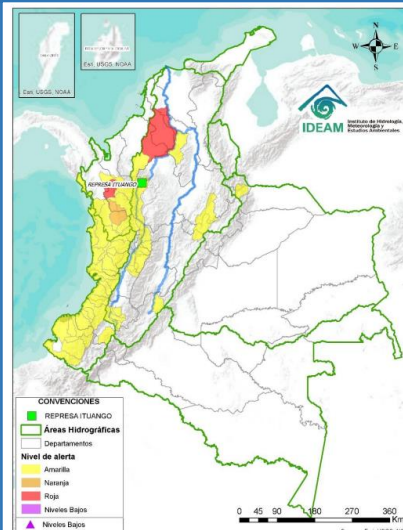
Amenaza por deslizamientos



Son **35** los municipios con niveles de amenaza muy alta y moderada según el pronóstico por deslizamientos en el país; de ellos, **7** en amenaza muy alta.

Son **27** los municipios con nivel de alerta roja por condiciones hidrológicas.

Alertas hidrológicas



Zonas en amenaza / alerta alta

Alerta roja hidrológica: Murindó, Vigía del Fuerte (Antioquia) y Carmen del Darién (Chocó). Zonas inundadas, debido a i) persistencia del ingreso del Cauca por el sector Cara de Gato, drenando hacia los caños Gil, Rabón, San Matías y Viloria en los municipios de San Jacinto del Cauca (Bolívar), Ayapel (Córdoba), Guaranda y San Benito Abad (Sucre); ii) altos niveles en el río San Jorge (San Marcos Magangué), así como en caños Mojana y Pancegüita (Sucre) y sistema de ciénagas asociado y iii) efecto de remanso del Brazo de Loba en la desembocadura del río Cauca generando incremento del río y del sistema de ciénagas asociadas. Niveles altos en el Embalse del Guájaro que superan la cota de desbordamiento. Se realizó la apertura controlada de las compuertas de Villa Rosa, en Repelón con el fin de evacuar aguas desde el Embalse El Guájaro hacia el Canal del Dique y se instalaron las compuertas de Puente Militar, en el municipio de Manatí para drenar el agua de manera paulatina y controlada por lo que se prevé que, en las próximas semanas el nivel del embalse disminuya Especial atención en los corregimientos de La Peña y Aguada de Pablo en Sabanalarga, municipios de Repelón y Manatí.

Amenaza alta por deslizamientos: CALDAS: Samaná. QUINDÍO: Salento. RISARALDA: Apía SANTANDER: Gambita. BOYACÁ: Cubará. HUILA: Nátaga, Rivera.

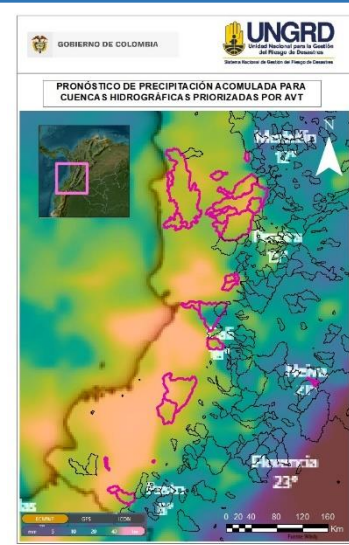
Alerta roja incendios forestales: 460 municipios, 360 de ellos en alerta roja, principalmente en los departamentos de Magdalena, Sucre, Bolívar, Atlántico, Cesar, Meta, Casanare, Arauca, Vichada, Guaviare, Caquetá, Cundinamarca,, Boyacá, Tolima, Huila, Norte de Santander, Santander.

Alerta roja por heladas: Ninguno en alta. En alerta naranja los departamentos de Cundinamarca, Boyacá y el distrito capital, Bogotá. De igual forma en áreas puntuales de Santander y Norte de Santander (Entre los 2500 y 2900 msnm).

Volcanes en nivel de actividad amarillo

Nivel de actividad amarillo (III) : cambios en el comportamiento de la actividad volcánica: Cerro Machín, Cerro Negro, Chiles, Cumbal, Galeras, Nevado del Huila, Nevado del Ruiz, Puracé, Sotará.

Análisis de las cuencas priorizadas por Avenida Torrencial



Cuencas donde podrían presentarse avenidas torrenciales en los próximos 3 días:

Departamento	Municipio	Afluente
Cauca	Argelia	Río Micay
Chocó	Bagadó, Lloró	Río Andagueda
Chocó	Istmina, Tadó	Río San Juan
Chocó	San José del Palmar	Río Tamaná
Nariño	Ricaurte, Mallama	Río Guabo
Chocó	Quibdó	Río Cabí
Chocó	Condoto	Río Condoto
Chocó	Bajo Baudó	Río Baudó
Nariño	Policarpa	Quebrada Roblal
Nariño	Barbacoas	Quebrada Guagui
Cauca	López de Micay	Río San Juan de Micay
Antioquia	Urrao	Río Penderisco
Chocó	Nuquí	Río Nuquí
Chocó	El Carmen de Atrato	Río Carmen
Risaralda	Pueblo Rico	Río Tatamá
Valle del Cauca	Riofrío	Río Frio
Valle del Cauca	Trujillo	Río Culebras
Valle del Cauca	Buenaventura	Río Dagua
Valle del Cauca	Jamundí	Río Jamundí

(Boletín Condiciones Hidrometeorológicas IDEAM Aqui) (Análisis de la UNGRD con info propia y de windy.com)

Boletines SGC Aqui

REPORTE DE EMERGENCIAS Y ENTREGAS AHE

Elaborado por: SCR-UNGRD / Fuente datos: SMD-UNGRD

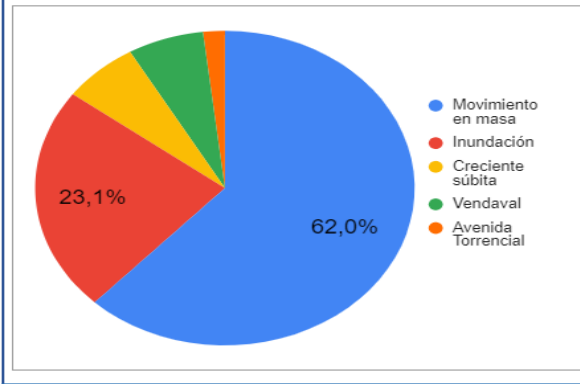


INFORME DE EMERGENCIAS 30 DE DICIEMBRE DE 2022

Emergencias reportadas últimas 24 horas

Fecha	Dpto	Municipio	Evento	Afectación
29/12/2022	Tolima	Alvarado	Incendio de Cobertura Vegetal	Actualización Sitio: Vereda: Santo Domingo, Sector: Los Mangos Afectación: 10 hectáreas de vegetación nativa, rastrojo, pastizales Acciones: Apoyaron Bomberos Alvarado con 1 camioneta VIR Estado: Liquidado.
29/12/2022	Quindío	Armenia	Incendio Estructural	Sitio: CLI 13 Cra 12 y 13 Afectación: 1 persona lesionada, la cual fue trasladada a centro asistencial, 5 personas afectadas por inhalación de humo, 2 viviendas destruidas, 2 familias, 7 personas damnificadas Acciones: Apoyaron CMGRD, Bomberos- 14 unidades CBO Armenia, 4 unidades CBV Armenia, 2 unidades CBV Calarcá, 3 unidades CBV La Tebaida- 2 máquinas extintoras, 3 cisternas, 1 ambulancia Estado: Liquidado.
30/12/2022	Vichada	Cumaribo	Incendio de Cobertura Vegetal	Sitio: PNN El Tuparro Afectación: En verificación, zona de difícil acceso Acciones: Apoyan CMGRD, CDGRD, Parques Nacionales, Bomberos Estado: Activo.
30/12/2022	Tolima	Rioblanco	Incendio de Cobertura Vegetal	Sitio: Vereda: Las Mercedes- Torre Eléctrica 209 Afectación: 3 Hectáreas de vegetación Acciones: Apoyan CMGRD, Bomberos y tropas de la BRIAD del Ejército Nacional Estado: Liquidado
27/12/2022	Risaralda	Mistrató	Movimiento en masa	Sitio: vereda río Mistrató - sector San Mateo Afectación: 14 personas, 2 viviendas averiadas, 2 familias damnificadas Acciones: Atendido por CMGRD y entidades de GRD del municipio Estado: Cerrado
29/12/2022	Boyacá	Campohermoso	Incendio de Cobertura Vegetal	Sitio: vereda La Hoya, San Antonio Afectación: 1,8 hectáreas de vegetación nativa Acciones: Atendido por CMGRD, CBV de Campohermoso, miraflores, y comunidad Estado: Liquidado
30/12/2022	Cundinamarca	La Mesa	Incendio estructural	Sitio: Vereda Payacal alto Afectación: 1 vivienda averiada, 1 familia. Se afectó un cuarto que almacenaba diferentes elementos y 3 cilindros de GLP de los cuales uno se encontraba emanando gas debido a que su válvula se había roto a causa de la alta temperatura. Sin afectaciones humanas Acciones: Atendió comunidad y bomberos con 5 unidades Estado: Liquidado
7 EVENTOS (4 Incendios de Cobertura Vegetal, 2 Incendios Estructurales, 1 Movimiento en Masa)				6 DEPARTAMENTOS (Tolima, Quindío, Vichada, Risaralda, Boyacá, Cundinamarca) 7 MUNICIPIOS (Alvarado, Rioblanco, Armenia, Cumaribo, Mistrató, Campohermoso, La Mesa)

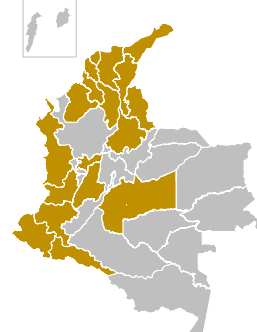
Consolidado mensual nacional de eventos reportados (diciembre)



Evento	Cantidad
Movimiento en masa	67
Inundación	25
Creciente súbita	7
Vendaval	7
Avenida Torrencial	2
Tormenta eléctrica	0
Total	108

Ayudas Humanitarias de Emergencia (AHE)

(Entregadas y en proceso de entrega) Periodo: 7 de agosto de 2022 a la fecha



17 Departamentos

106 Municipios

Kit de Alimentos 110.594

Kit de Cocina 13.029

Kit de Aseo 11.544

Elementos noche 254.229

Tejas 39.430

Carpas 8.425

RESUMEN MENSUAL DE AFECTACIÓN 01 30 DICIEMBRE 2022

DEPARTAMENTOS			MUNICIPIOS			EVENTOS	
15			76			109	
FALLECIDOS	DESAPARECIDOS	HERIDOS	PERSONAS	FAMILIAS	VIVIENDA AVERIA...	VIVIENDAS DESTRUID...	
39	1	10	5.444	1.419	522	12	
INFRAESTRUCTURA							
VIAS	PUENTES VEH.	PUENTES PEATON.	ACUEDUCTO	ALCANTARILLADOS			
107	7	-	4	7			
CENTROS DE SALUD	CENTROS DE EDUCATIVOS	CENTROS DE COMUNITARIOS		HECTAREAS			
-	2	3		365			

No	Departamento	Municipio	Kit Alimentario	Elementos noche
1	Cauca	Popayán	50	150
2	Choco	Medio Baudó	502	
		Riosucio	53	159
3	Tolima		85	77
4	Córdoba	Lorica		702
30 de diciembre 2022			690	256