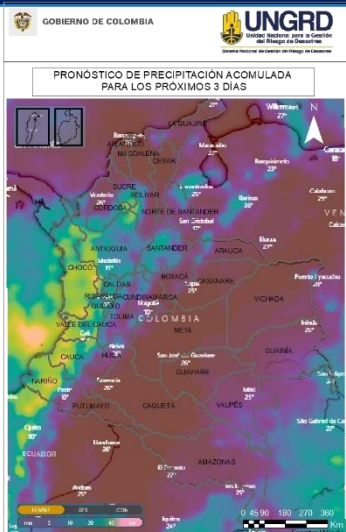


# PRECIPITACIÓN ANTECEDENTE, ALERTAS VIGENTES Y RESUMEN DE AFECTACIÓN

## Pronóstico de precipitación para los próximos días

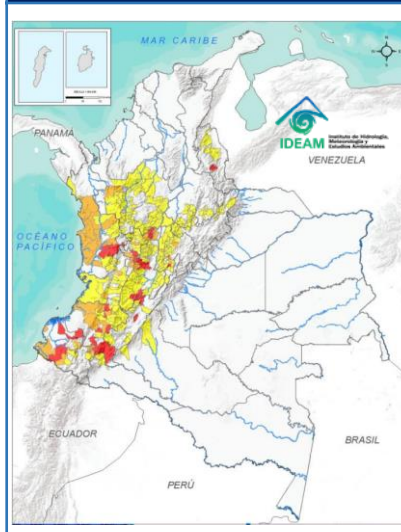


De acuerdo con el modelo del Centro Europeo, a tres días, acumulados de precipitación (superiores a 50 mm) no se esperan en el país.

Alrededor de los 40 mm en áreas puntuales de Nariño, Cauca, Valle del Cauca, Chocó, Caldas, Antioquia y en la región de La Mojana.

(Análisis de la UNGRD con info extraída de [windy.com](http://windy.com))

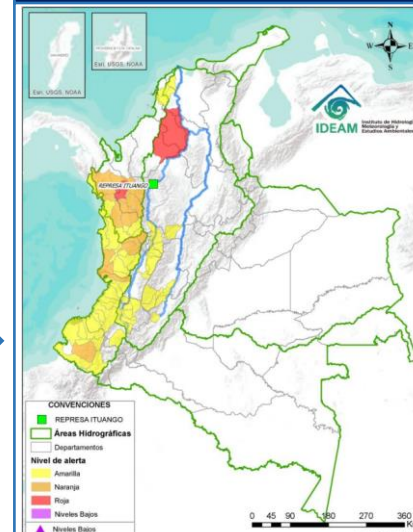
## Amenaza por deslizamientos



Son **78** los municipios con niveles de amenaza alta y moderada según el pronóstico por **deslizamientos** en el país; de ellos, **24** en amenaza alta.

Son **27** los municipios con nivel de **alerta roja** por condiciones hidrológicas.

## Alertas hidrológicas



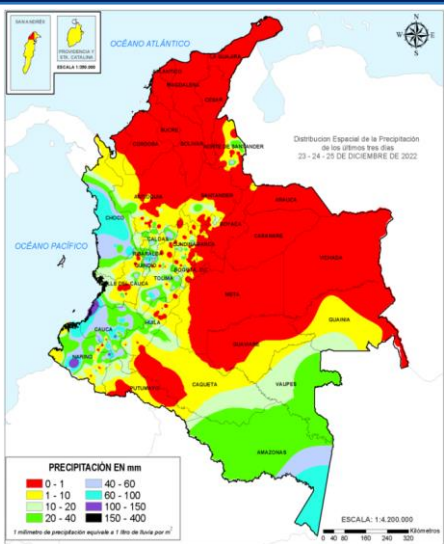
## Zonas en amenaza / alerta alta

**Alerta roja hidrológica:** Murindó, Vigía del Fuerte (Antioquia) y Carmen del Darién (Chocó). Bajo San Jorge La Mojana. Sector Cara de Gato, San Jacinto del Cauca (Bolívar). Niveles altos en el embalse Guájaro Especial atención en el corregimiento La Peña (Atlántico) y desde Suán hasta Repelón (Atlántico). Inundaciones por rompimiento de protección del Canal del Dique a la altura de la finca El Socorro, en el municipio de Calamar (Bolívar) frente al municipio de Santa Lucía (Atlántico).

**Amenaza alta por deslizamientos:** CALDAS: Samaná. CUNDINAMARCA: Silvania, Zipacón. HUILA: Aipe, Yaguará. NORTE DE SANTANDER: Salazar. QUINDÍO: Salento. RISARALDA: Apía, Santa Rosa De Cabal. TOLIMA: Ataco, Ibagué. CAUCA: Bolívar, La Sierra, Piendamó, Puracé (Coconuco), Rosas, Santa Rosa, Santander De Quilichao. CHOCÓ: Condoto, Nóvita, San José Del Palmar. NARIÑO: Barbacoas, El Charco, La Cruz.

**Alerta roja incendios forestales:** Ninguno en alta. 31 en alerta naranja en los departamentos de Antioquia, Atlántico, Bolívar, Cesar, Cundinamarca, Huila, La Guajira, Magdalena y Meta.

## Acumulados de lluvia antecedente

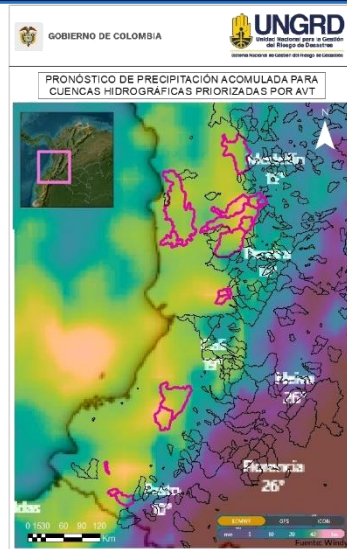


De acuerdo con el IDEAM entre las 7am del 23 de diciembre, hasta las 7am del 25 de diciembre de 2022 volúmenes de precipitación (superiores a los **100 milímetros**) no se han registrado en sectores de los departamentos de Nariño, Cauca y Valle del Cauca.

Cantidades entre **60 y 100 mm** en diversas áreas de Nariño, Cauca, Valle del Cauca, Chocó, Tolima, Quindío, Risaralda, Caldas, Norte de Santander y Amazonas.

(Informe técnico diario IDEAM [Aquí](#))

## Análisis de las cuencas priorizadas por Avenida Torrencial



Cuencas donde podrían presentarse avenidas torrenciales en los próximos 3 días:

Departamento	Municipio	Afluente
Cauca	López De Micay,	Río Micay
Chocó	Bagadó, Lloró	Río Andaguada
Antioquia	Jardín	Río Claro
Chocó	Istmina, Tadó	Río San Juan
Chocó	Nóvita, San José del Palmar	Río Tamaná
Nariño	Ricaurte, Mallama	Río Guabo
Valle del Cauca	Trujillo	Río Culebras
Antioquia	Urao	Río Penderisco
Chocó	Bajo Baudó	Río Baudó
Valle del Cauca	Riofrío	Río Frío
Nariño	Barbacoas	Quebrada Guagui
Antioquia	Andes	Río San Juan (Quebrada El Salado)

(Boletín Condiciones Hidrometeorológicas IDEAM [Aquí](#)) (Análisis de la UNGRD con info propia y de [windy.com](http://windy.com))

## Situación actual Magangué

De acuerdo con comunicación desde Citel, no se reportan novedades especiales a la hora en Magangué, no obstante, de acuerdo con la información de IDEAM, se presentan altos niveles en el río San Jorge (San Marcos- Magangué). Así mismo, se espera que disminuyan notoriamente los volúmenes de precipitación en Magangué dando inicio a la temporada seca la cual se extiende hasta el mes de marzo. Asociado a lo anterior el pronóstico del tiempo indica una mayor probabilidad de condiciones secas, con una probabilidad baja de lloviznas o lluvia muy ligeras en la madrugada del miércoles y al finalizar la noche del jueves.

A la fecha en el municipio se han entregado 1000 kit alimentarios, 500 colchonetas, 500 hamacas y 500 toldillos.

## Volcanes en nivel de actividad amarillo

**Nivel de actividad amarillo (III)** : cambios en el comportamiento de la actividad volcánica: Cerro Machín, Cerro Negro, Chiles, Cumbal, Galeras, Nevado del Huila, Nevado del Ruiz, Puracé, Sotará.

Boletines SGC [Aquí](#)

# REPORTE DE EMERGENCIAS Y ENTREGAS AHE

Elaborado por: SCR-UNGRD / Fuente datos: SMD-UNGRD



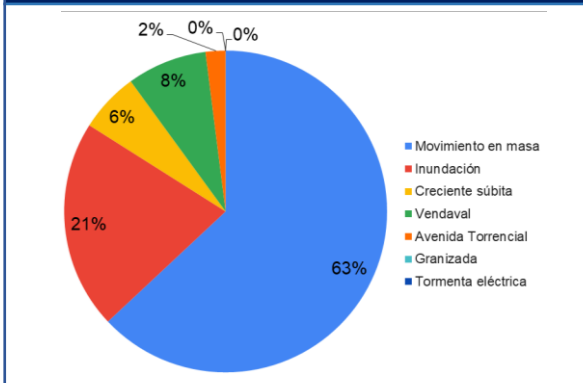
## INFORME DE EMERGENCIAS 26 DE DICIEMBRE DE 2022

### Emergencias reportadas últimas 24 horas

Fecha	Dpto	Municipio	Evento	Afectación
25/12/2022	Meta	San Juan de Arama	Incendio de Cobertura Vegetal	<b>Sitio:</b> Sector El Tablazo <b>Afectación:</b> 1 Lesionado <b>Acciones:</b> SNC envía solicitud No. 099 a Ejército para emisión de concepto sobre seguridad operacional para extinción de incendio. DNBC reporta que delegado del CBV de San Juan de Arama informa, se realizan labores de control del incendio, junto con el CBV de Granada, Vista Hermosa, Fuente de Oro, indica que el 70%, 14:28 horas CMGRD San Juan de Arama Bombero Andrés Felipe Hoyos cayó por abismo de 150 metros dado que se acercó demasiado a la orilla, confirman que se encuentra estable y CITEL DNBC coordina lo pertinente
23/12/2022	Putumayo	Puerto Leguizamo	Accidente Transporte Marítimo o Fluvial	<b>Sitio:</b> Inspección de La Nueva Playa vereda Peracora <b>Afectación:</b> 1 Embarcación de nombre ATILA que transportaba 25.000 galones de (Diesel - ACPM) <b>Acciones:</b> Reporte Situacional 002 fecha 26-12-2022 Hora 21:53. Un grupo técnico de la DCC, Bomberos, Corpoamazonia, Secretaría de Agricultura y Hospital María Angelines, se desplazó a la embarcación Atila. Se evidencia que no se ve derrame de hidrocarburos (Diesel - ACPM). Se instala la primera barrera de contención, se recomienda anclar barreras a 1 metro de la popa, proa y alrededor de la embarcación. Actualmente tienen 5 puntos de anclaje garantizando la estabilidad de la embarcación. Se realizó con la Armada y el instituto SINCHI, la toma de muestras en puntos de captación de agua para realizar las pruebas de toxicidad del agua y en peces, los resultados estarán en las próximas 24-48 y 72 horas. Se realiza el trasiego del hidrocarburo de la embarcación encallada, hacia las embarcaciones Marco Antonio, Ciudad de Cali y Deyarina, van aproximadamente 2.000 galones. Atiende Mintransporte inspección fluvial de Puerto Asís, Alcaldía, Ejército, Armada, DIMAR, EMPUEG, Corpoamazonia, CDGRD, DCC, Bomberos, Cootransfrontera, Hospital María Angelines.
26/12/2022	Cauca	Rosas	Inundación	<b>Sitio:</b> vereda Porvenir y sector denominado Terminalito <b>Afectación:</b> 1 alcantarillado y tubería; dos familias en escenario de riesgo <b>Acciones:</b> Se dirigió al sitio del acontecimiento el CMGRD para verificar los posibles daños. No lesionados y 8 familias más en evaluación de manera preventiva. Resulta importante mencionar que actualmente la quebrada se encuentra en etapa de contratación de acuerdo a lo informado por la OAGRD.
26/12/2022	Cauca	Rosas	Movimiento en Masa	<b>Sitio:</b> vereda Porvenir sector Bajo <b>Afectación:</b> 2 viviendas averiadas, 2 familias <b>Acciones:</b> Se registra en la parte anterior de las viviendas con 5 mts lineales de distancia, se dirigió al sitio el CMGRD para verificar posibles daños. Se le notifica a las personas la ubicación temporal por riesgo inminente. Es necesario con el equipo de CMGRD apoyo del ODGRD para realizar de manera oportuna una visita técnica que permita acciones de respuesta para prevenir y mitigar. Se notifica que anteriormente se había dado a conocer el suceso y se espera aún el acompañamiento con profesional de geología del departamento que aún no ha sido posible
26/12/2022	Antioquia	Santuario	Incendio Estructural	<b>Sitio:</b> Calle de el Comercio <b>Afectación:</b> 1 vivienda destruida-construida en bahareque y techo de madera, lo que aceleró su conflagración, en la parte frontal del lugar funcionaban 2 locales comerciales (una barbería y otro disponible), al fondo 1 establecimiento de restauración de muebles. No hubo personas lesionadas, solo daños materiales <b>Acciones:</b> Apoyaron Bomberos- 14 unidades CBV El Santuario - 1 camioneta y 1 máquina extintora- 05 unidades CBV Marinilla - 1 máquina extintora- 05 unidades CBV Rionegro - 1 máquina extintora
26/12/2022	Tolima	Libano	Incendio Estructural	<b>Sitio:</b> Invasión San José <b>Afectación:</b> 1 vivienda destruida, 1 familia, 4 personas damnificadas, quienes lograron evacuar sin presentar lesiones. Durante las labores de extinción, el bombero Marín Barragán Gerson Stiven (C.C. 1006904529) tuvo una quemadura de primer grado y el bombero Guzmán Guzmán Adolfo (C.C. 1005700005) resultó afectado con esquirola en uno de sus ojos sin revestir gravedad, ambas unidades fueron atendidas por el personal de Cruz Roja. Reportaron que debido a la condición del sector no había hidrantes y fue necesario el abastecimiento desde la quebrada San Juan, lo que dificultó la respuesta, regresaron a la estación a las 17:00 horas <b>Acciones:</b> Apoyaron CMGRD, 14 unidades CBV Libano - 2 máquinas extintoras y 1 UIR 05 unidades CBV Murilo - 1 máquina extintora 03 unidades Cruz Roja
26/12/2022	Cundinamarca	Cáqueza	Incendio de Cobertura Vegetal	<b>Sitio:</b> Vereda Girón de Resguardo <b>Afectación:</b> 2,5 hectáreas de vegetación nativa y pasto mejorado <b>Acciones:</b> Apoyaron CMGRD, Bomberos del Municipio de Cáqueza con 7 unidades, Guayabeta 2, la Concesión 1 y la Comunidad 6
26/12/2022	Cundinamarca	Tenjo	Incendio de Cobertura Vegetal	<b>Sitio:</b> Zona Rural <b>Afectación:</b> 1 hectárea de vegetación nativa <b>Acciones:</b> Atendió Bomberos y DCC con 6 unidades <b>Estado:</b> Liquidado
26/12/2022	La Guajira	Barrancas	Incendio Estructural	<b>Sitio:</b> Zona Urbana <b>Afectación:</b> 1 vivienda averiada, donde funcionaba una recicladora La Ecología, 1 familia. Sin afectaciones humanas <b>Acciones:</b> Atendió DCC con 7 unidades <b>Estado:</b> Liquidado
26/12/2022	Cundinamarca	Cogua	Incendio de Cobertura Vegetal	<b>Sitio:</b> Mina Monte negro, Vereda Casablanca <b>Afectación:</b> 1 hectárea de pastos y vegetación nativa, se evidencia posibles quema agrícola <b>Acciones:</b> Atendió Bomberos con 02 unidades y vehículo M3 <b>Estado:</b> Liquidado

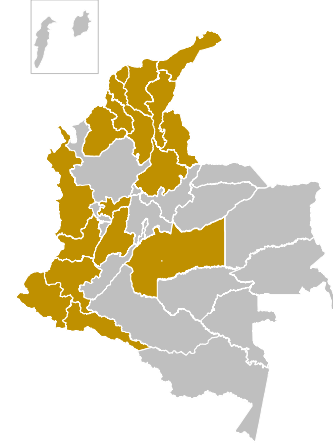
10 EVENTOS: ( 4 Incendios de Cobertura Vegetal, 3 Incendios Estructurales, 1 Accidente Transporte Marítimo o Fluvial, 1 Inundación, 1 Movimiento en Masa )  
7 DEPARTAMENTOS: ( Meta, Putumayo, Cauca, Antioquia, Tolima, Cundinamarca, la Guajira )  
9 MUNICIPIOS: ( San Juan de Arama, Puerto Leguizamo, Rosas, Santuario, Libano, Cáqueza, Tenjo, Barrancas, Cogua )

### Consolidado\* mensual reportados (diciembre)



Evento	Cantidad
Movimiento en masa	63
Inundación	21
Creciente súbita	6
Vendaval	8
Avenida Torrencial	2
Granizada	0
Tormenta eléctrica	0
<b>Total</b>	<b>100</b>

### Ayudas Humanitarias de Emergencia (AHE) (Entregadas y en proceso de entrega) Periodo: 7 de agosto de 2022 a la fecha



**17** Departamentos

**106** Municipios

**Kit de Alimentos** 107.904

**Kit de Cocina** 12.762

**Kit de Aseo** 11.544

**Elementos noche** 237.199

**Tejas** 39.430

**Carpas** 8.425

### RESUMEN MENSUAL DE AFECTACIÓN 01 26 DICIEMBRE 2022

DEPARTAMENTOS			MUNICIPIOS			EVENTOS	
15			74			100	
FALLECIDOS	DESAPARECIDOS	HERIDOS	PERSONAS	FAMILIAS	VIVIENDAS AVERIADAS	VIVIENDAS DESTRUIDAS	
39	1	10	3.351	940	469	9	
INFRAESTRUCTURA							
VIAS		PUENTES VEH.		PUENTES PEATON.		ACUEDUCTO	ALCANTARILLADOS
105		7		-		3	6
CENTROS DE SALUD		CENTROS DE EDUCATIVOS		CENTROS DE COMUNITARIOS		HECTAREAS	
-		2		3		365	

No.	Departamento	Municipio	Kit Alimentario	Kit Cocina	Tejas de Zinc	Elementos Noche
No hubo reporte de entrega de ayudas para el día 26 de diciembre						
Entregas 26-dic-2022						