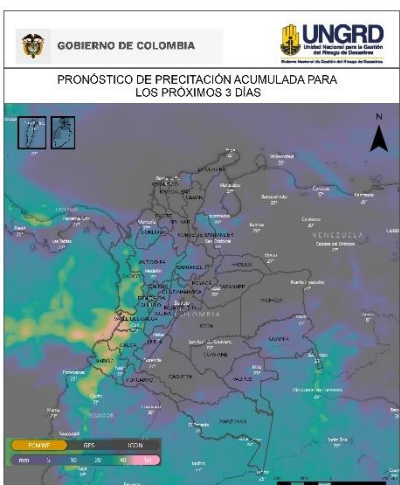


PRECIPITACIÓN ANTECEDENTE, ALERTAS VIGENTES Y RESUMEN DE AFECTACIÓN

Pronóstico de precipitación para los próximos días

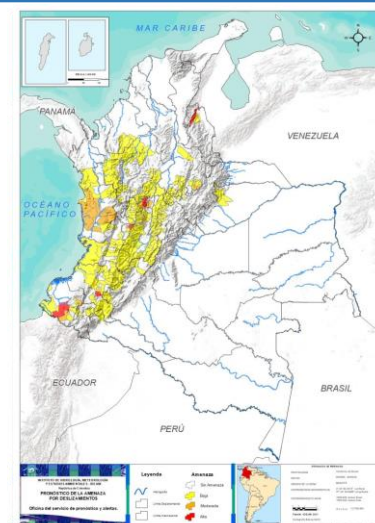


De acuerdo con el modelo del Centro Europeo, a tres días los mayores acumulados de precipitación (superiores a 50-60 mm) se esperan en sectores de los departamentos de Nariño, Cauca, Valle del Cauca y Chocó.

Alrededor de los 40 mm en áreas puntuales Antioquia, Risaralda y Quindío.

(Análisis de la UNGRD con info extraída de windy.com)

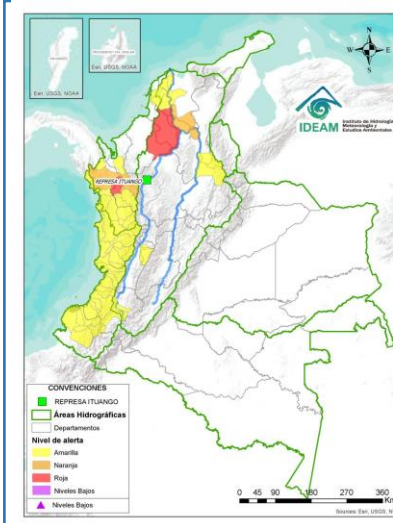
Amenaza por deslizamientos



Son **27** los municipios con niveles de amenaza alta y moderada según el pronóstico por **deslizamientos** en el país; de ellos, **5** en amenaza alta.

Son **27** los municipios con nivel de **alerta roja** por condiciones hidrológicas.

Alertas hidrológicas



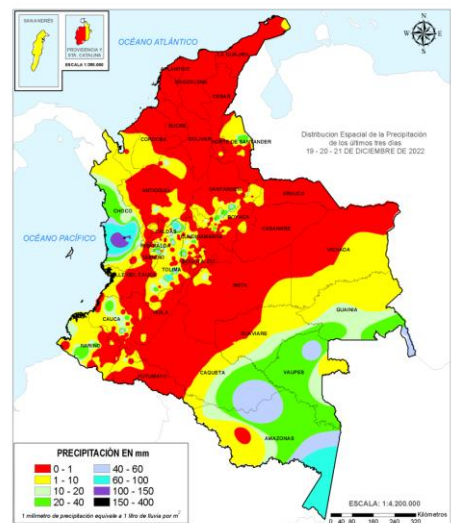
Zonas en amenaza / alerta alta

Alerta roja hidrológica: Probabilidad de creciente súbita del río Murindó y sus afluentes. Especial atención en los municipios de Murindó, Vigía del Fuerte (Antioquia) y Carmen del Darién (Chocó). Niveles altos del Bajo San Jorge y sistema de ciénagas y caños asociado. Se destaca el incremento de zonas inundadas, debido a: i) persistencia del ingreso del Cauca por el sector Cara de Gato, drenando hacia los caños Gil, Rabón, San Matías y Viloría en los municipios de San Jacinto del Cauca (Bolívar), Ayapel (Córdoba), Guaranda y San Benito Abad (Sucre), ii) muy altos niveles en el río San Jorge (San Marcos-Magangué), así como en caños Mojana y Pancegüita (Sucre) y sistema de ciénagas asociado y iii) efecto de remanso del Brazo de Loba en la desembocadura del río Cauca generando incremento del río y del sistema de ciénagas asociadas. Alerta Puntual en el Bajo Cauca en el sector Cara de Gato o (San Jacinto del Cauca -Bolívar), por persistencia del transvase de caudal hacia el Bajo San Jorge. Niveles altos en el embalse Guájaro. Inundaciones por rompimiento jarillón de protección del Canal del Dique a la altura de la finca El Socorro, en el municipio de Calamar (Bolívar), frente al municipio de Santa Lucía (Atlántico)

Amenaza alta por deslizamientos: CALDAS: Samaná. CAUCA: La Vega. QUINDÍO: Salento. NARIÑO: Barbacoas. NORTE DE SANTANDER: Teorama.

Alerta roja incendios forestales: 140 municipios.
BOLIVAR: Morales **CESAR:** Aguachica, Agustín Codazzi, Becerril, Bosconia, Chimichagua, Chiriguáná, Curumani, El Copey, González, La Gloria, La Jagua De Ibrico, La Paz, Manauera Balcón Del Cesar, Pailitas, Pelaya, Pueblo Bello, Rio De Oro, San Alberto, San Diego, San Martín, Valledupar. **LA GUAJIRA:** Barrancas, Dibulla, Distracción, El Molino, Fonseca, La Jagua Del Pilar, Riohacha, San Juan Del Cesar, Urumita, Villanueva **MAGDALENA:** Aracataca, Ciénaga, Fundación, Santa Marta. **ANTIOQUIA:** Bello, Medellín, San Jerónimo, San Pedro De Los Milagros. **BOYACA:** Aquitania, Betéitiva, Busbanzá, Corrales, Covarachia, Cuitiva, Firavotoba, Floresta, Gámeza, Guateque, Guayatá, Iza, La Capilla, Mongua, Monguí, Nobsa, Paipa, Pesca, Rondón, Santa Rosa De Viterbo, Socha, Sogamoso, Somondoco, Sutatenza, Tasco, Tenza, Tibasosa, Tipacoque, Toca, Tópaga, Tota, Tuta, Úmbita. **CUNDINAMARCA:** Cajicá, Cáqueza, Carmen De Carupa, Chia, Chipaque, Choachí, Chocontá, Cogua, Cucunubá, Fómeque, Fosca, Gachalá, Gachancipá, Gachetá, Gama, Guasca, Guatavita, Gutiérrez, Junín, La Calera, Lenguaque, Mchetá, Manta, Nemocón, Pacho, Sesquilé, Sopó, Subachoque, Suesca, Sutatausa, Tabio, Tausa, Tibirita, Tocancipá, Ubalá, Ubaté, Une, Villapinzón, Zipaquirá. **NORTE DE SANTANDER:** Ábrego, Convención, El Carmen, La Esperanza, La Playa, Ocaña, San Calixto, Silos, **SANTANDER:** Barichara, Capitanajo, Cerrito, Charta, Guaca, Onzaga, San Andrés, San Miguel, Tona, Villanueva. **CASANARE:** Hato Corozal, Maní, Paz De Ariporo, Yopal. **META:** El Castillo, Lejanías, Mesetas, Puerto Gaitán, Puerto López, San Juan De Arama.

Acumulados de lluvia antecedente

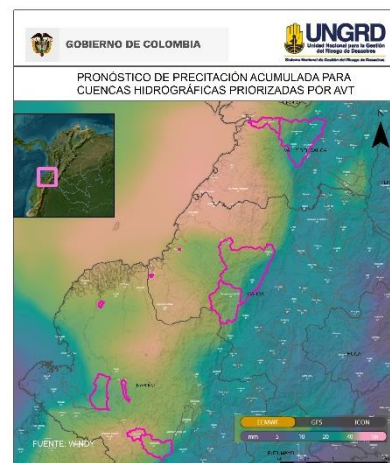


De acuerdo con el IDEAM entre las 7am del 19 de diciembre, hasta las 7am del 22 de diciembre de 2022 los mayores volúmenes de precipitación (superiores a los **100 milímetros**) se han registrado en sectores del departamento del Chocó.

Cantidades entre 60 y 100 mm en diversas áreas de la región Pacífica (Chocó), oriente de Caldas, sur del Amazonas y sectores puntuales del Quindío y Tolima.

(Informe técnico diario IDEAM Aqui)

Análisis de las cuencas priorizadas por Avenida Torrencial



Cuencas donde podrían presentarse avenidas torrenciales en los próximos 3 días:

Departamento	Municipio	Afluente
Cauca	López De Micay, Argelia	Río Micay
Cauca	Guapi	Quebrada El Barro
Nariño	Ricaurte, Mallama	Río Guabo
Nariño	Olaya Herrera	Quebrada La Víbora
Nariño	Barbacoas	Quebrada Guagui
Nariño	Roberto Payán	Río Saundé
Valle Del Cauca	Buenaventura, Dagua	Río Dagua

(Boletín Condiciones Hidrometeorológicas IDEAM Aqui)

(Análisis de la UNGRD con info propia y de windy.com)

Volcanes en nivel de actividad amarillo

Nivel de actividad amarillo (III): cambios en el comportamiento de la actividad volcánica: Cerro Machín, Cerro Negro, Chiles, Cumbal, Galeras, Nevado del Huila, Nevado del Ruiz, Puracé, Sotará.

Boletines SGC Aqui

REPORTE DE EMERGENCIAS Y ENTREGAS AHE

Elaborado por: SCR-UNGRD / Fuente datos: SMD-UNGRD

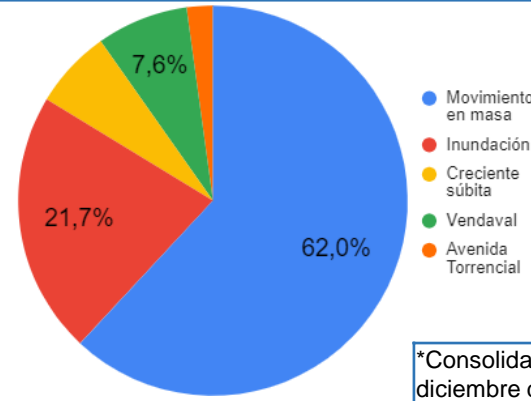


INFORME DE EMERGENCIAS 22 DE DICIEMBRE DE 2022

Emergencias reportadas últimas 24 horas

Fecha	Dpto	Municipio	Evento	Afectación
21/12/2022	Norte de Santander	Teorama	Movimiento en Masa	Sitio: Barrio Las Américas Corregimiento de San Juancito con el Centro Poblado del Aserrío Afectación: 8 viviendas averiadas, 8 familias, 32 personas, 1 vía terciaria Acciones: Las familias se encuentran alojadas donde familiares, CMGRD realizó inspección a la zona, no reportan lesionados u otro Estado: Cerrado.
21/12/2022	Atlántico	Barranquilla	Incendio Estructural - Empresa de Logística de Combustible Bravo Petroleum	Sitio: Puerto de Compás vía 40 con 85 Afectación: 1 Bombero fallecido (Sargento Javier Enrique Solano Ruiz), 2 Bomberos lesionados y la empresa con 2 tanques de gasolina incinerados (uno de ellos contenía 95% y el otro 45%) Acciones: Se han llevado a cabo el 3er y 4to PMU ampliados (8:00 y 11:00 horas), Operación continua de Bomberos y remolcadores con refrigeración de los tanques, seguimiento de indicaciones por ingenieros y especialistas, que permiten contemplar las diferentes fallas o riesgos posibles. Se estima que falta un aproximado de 20% o 30% de combustible aún por ser consumido de forma segura. La Ministra Susana Muhamad de Ambiente y Desarrollo Sostenible introduce la presentación del Modelo Preliminar Contingencia Bravo Petrol que hace referencia al transporte de contaminantes en el aire por medio del software de respuesta a contingencia ALOHA, a través del Centro de Monitoreo de Recursos Naturales – ANLA, que no pronostica afectación directa a los barrios cercanos. Como requerimientos se espera para la próxima reunión de las 17:00 horas (5to PMU), contacto del funcionario de Ecopetrol en operaciones, plan de contingencia de la empresa y formatos SCI-201 Informe del Incidente y SCI-202 Objetivos del Incidente Estado: Activo.
22/12/2022	Cundinamarca	Sopó	Accidente Transporte Terrestre	Sitio: Autopista Norte cerca a Finca de Hato Grande Afectación: 3 personas lesionadas (2 menores de edad y una paciente femenina con trauma de tórax), trasladados a la Clínica de la Sabana. Evento generado por el choque de 3 vehículos. Acciones: Atendió Bomberos con 1 maquina y 4 unidades, DCC con 1 ambulancia, Concesión Acenorte y Policía de tránsito Estado: Cerrado.
22/12/2022	Cundinamarca	Fómeque	Incendio de Cobertura Vegetal	Sitio: Vereda San Antonio Sector Alto de las Águilas Afectación: 4 hectáreas de rastrojo y cobertura vegetal. Acciones: Atendió Bomberos con 02 unidades Estado: Liquidado.
4 EVENTOS (1 Movimiento en Masa, 1 Incendio Estructural, 1 Accidente Transporte Terrestre, 1 Incendio de Cobertura Vegetal)				3 DEPARTAMENTOS (Norte de Santander, Atlántico, Cundinamarca) 4 MUNICIPIOS (Teorama, Barranquilla, Sopó, Fómeque)

Consolidado* mensual nacional de eventos reportados (diciembre)

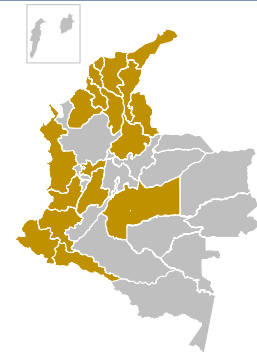


*Consolidado del 22 de diciembre de 2022

Evento	Cantidad
Movimiento en masa	57
Inundación	20
Creciente súbita	6
Vendaval	7
Avenida Torrencial	2
Tormenta eléctrica	0
Total	92

Ayudas Humanitarias de Emergencia (AHE)

(Entregadas y en proceso de entrega) Período: 7 de agosto de 2022 a la fecha



17 Departamentos

106 Municipios

Kit de Alimentos	104.453
Kit de Cocina	12.662
Kit de Aseo	11.544
Elementos noche	232.583
Tejas	39.400
Carpas	8.425

No.	Departamento	Municipio	Kit Alimentario	Kit Cocina	Tejas de Zinc	Elementos Noche
1	Bolívar	Arjona	76			
2	Bolívar	Arroyo Hondo	182			
3	Bolívar	Calamar	1.633			
4	Bolívar	Margarita	90			
5	Bolívar	Mompox	573			
6	Bolívar	Río Viejo	347			
7	Bolívar	Soplaviento	235			
8	Bolívar	Talaigua Nuevo	253			
9	Bolívar	Tiquisio	16			
10	Córdoba	Ciénaga de Oro			375	225
11	Córdoba	Puerto Libertador				1.071
12	La Guajira	Molino	370			
Entregas 22-dic-2022			3.775	-	375	1.296

RESUMEN MENSUAL DE AFECTACIÓN 01 22 DICIEMBRE 2022

DEPARTAMENTOS			MUNICIPIOS			EVENTOS	
15			69			93	
FALLECIDOS	DESAPARECIDOS	HERIDOS	PERSONAS	FAMILIAS	VIVIENDAD AVERIA...	VIVIENDAS DESTRUID...	
39	1	10	11,277	2.862	1.335	8	
INFRAESTRUCTURA							
VIAS	PUENTES VEH.	PUENTES PEATON.	ACUEDUCTO	ALCANTARILLADOS			
96	7	-	3	5			
CENTROS DE SALUD	CENTROS DE EDUCATIVOS	CENTROS DE COMUNITARIOS			HECTAREAS		
-	2	3			365		