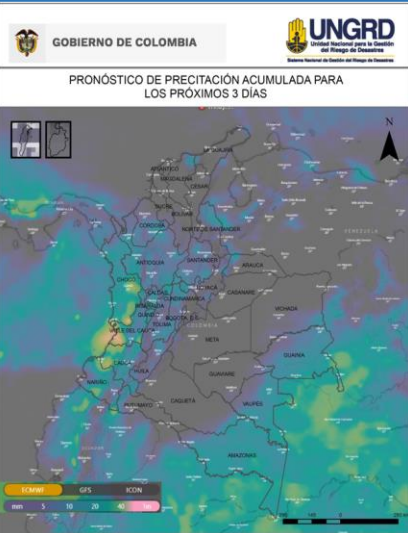


PRECIPITACIÓN ANTECEDENTE, ALERTAS VIGENTES Y RESUMEN DE AFECTACIÓN

Pronóstico de precipitación para los próximos días

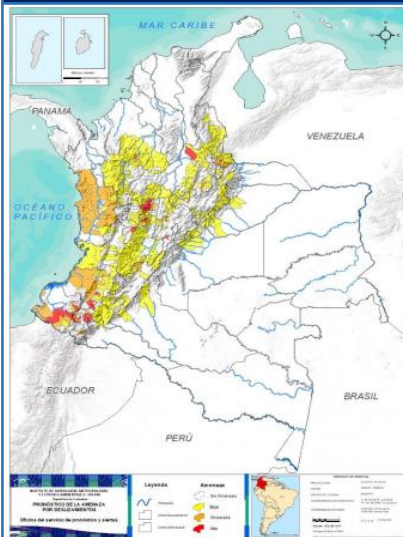


De acuerdo con el modelo del Centro Europeo, a tres días los mayores acumulados de precipitación (superiores a 50-60 mm) se esperan en sectores de los departamentos de Cauca, Valle del Cauca y Chocó.

Alrededor de los 40 mm en algunas zonas puntuales de Norte de Santander y Eje Cafetero, así como en diversas áreas a lo largo de región Pacífica.

(Análisis de la UNGRD con info extraída de windy.com)

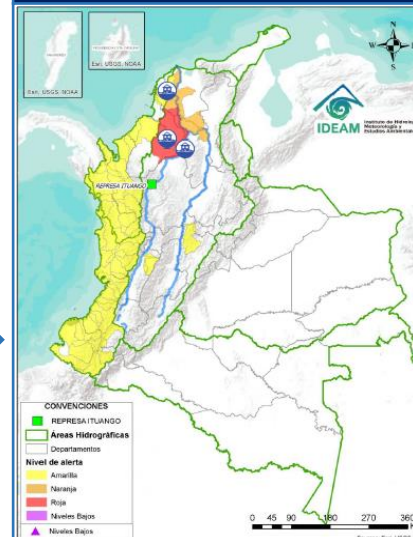
Amenaza por deslizamientos



Son **65** los municipios con niveles de amenaza alta y moderada según el pronóstico por **deslizamientos** en el país; de ellos, **21** en **amenaza alta**.

Son **26** los municipios con nivel de **alerta roja** por condiciones hidrológicas.

Alertas hidrológicas



Zonas en amenaza / alerta alta

Alerta roja hidrológica: Se registran niveles altos del Bajo San Jorge y sistema de ciénagas y caño asociado (región de la Mojana). **En el sector Cara de Gato**, los municipios de San Jacinto del Cauca (Bolívar) Ayapel (Córdoba), Guaranda y San Benito Abad (Sucre); **en el sector del río San Jorge**, municipio de San Marcos (Sucre), Magangué (Bolívar), La Apartada (Córdoba) y Sucre (Sucre); inundaciones en **Canal del Digue**, en los municipios de Calamar (Bolívar) y Santa Lucía (Atlántico). Embalse Guájaro; corregimiento La Peña (Sabanalarga, Atlántico) y desde Suán hasta Repelón (Atlántico).

Amenaza muy alta y alta por deslizamientos:

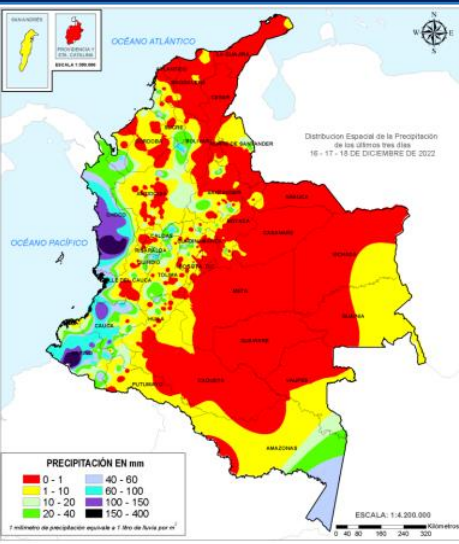
Caldas: Marquetalia, Pensilvania, Samaná.
Cundinamarca: Fusagasugá, Nocaima, Sasaima.
Santander: Sabana De Torres.
Tolima: Villahermosa.
Cauca: Bolívar, Rosas.
Nariño: Barbacoas, La Llanada, Nariño, Policarpa, San Bernardo.

También en alerta naranja otros municipios en: Antioquia, Caldas, Cundinamarca, Huila, Norte De Santander, Quindío, Santander, Tolima, Cauca, Chocó, Nariño.

Alerta roja incendios forestales:

Cesar: Agustín Codazzi, Becerril, El Copey, González, La Paz, Manauare Balcón Del Cesar, Pueblo.
La Guajira: Dibulla, Distracción, Fonseca, La Jagua Del Pilar, Riohacha, San Juan Del Cesar, Urumita, Villanueva.
Magdalena: Aracataca, Ciénaga, Fundación, Santa Marta.
Boyacá: Aquitania, Belén, Betétiva, Busbanzá, Chivatá, Cómbita, Corrales, Cúitva, Firavitoba, Floresta, Gámeza, Iza, Mongua, Monguí, Motavita, Nobsa, Oicatá, Paipa, Paz De Rio, Pesca, Rondón, Santa Rosa De Viterbo, Siachoque, Soatá, Socha, Sogamoso, Susacón, Tasco, Tibasosa.
Cundinamarca: Chocontá, Cucunubá, Lenguazaque, Nemocón, Suesca, Sutatausa, Tausa, Ubaté, Villapinzón.
Norte de Santander: Ábrego, Convención, La Playa, Ocaña, San Calixto, Teorama.

Acumulados de lluvia antecedente

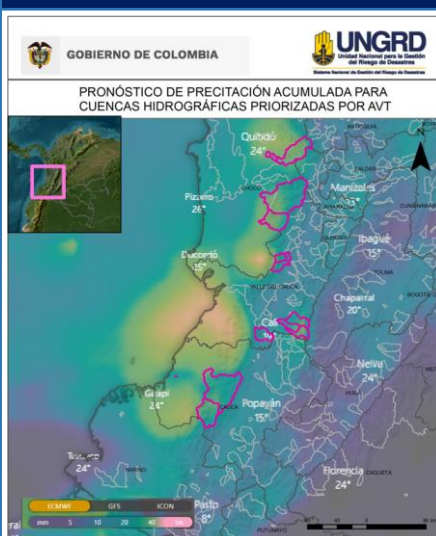


De acuerdo con el IDEAM entre las 7am del 16 de diciembre, hasta las 7am del 19 de diciembre de 2022 los mayores volúmenes de precipitación (superiores a los **100 milímetros**) se han registrado en sectores de: Chocó, Cauca y Nariño.

Cantidades entre 60 y 100 mm en los alrededores de La Mojana y en áreas de Caldas y Quindío.

(Informe técnico diario IDEAM Aqui)

Análisis de las cuencas priorizadas por Avenida Torrencial



Cuencas donde podrían presentarse avenidas torrenciales en los próximos 3 días:

Departamento	Municipio	Afluente
Cauca	López De Micay, Argelia	Río Micay
Chocó	Bagadó, Lloró	Río Andaguada
Chocó	San José Del Palmar, Nóvita	Río Tamaná
Chocó	Sipí	Río Sipí
Nariño	Ricaurte, Mallama	Río Guabo
Valle Del Cauca	Pradera	Río Bolo
Valle Del Cauca	Riofrío	Río Frío
Valle Del Cauca	Florida	Río Fraile
Valle Del Cauca	Candelaria	Río Párraga
Valle Del Cauca	Jamundí	Río Jamundí
Valle Del Cauca	Trujillo	Río Culebras

(Boletín Condiciones Hidrometeorológicas IDEAM Aqui) (Análisis de la UNGRD con info propia y de windy.com)

Volcanes en nivel de actividad amarillo

Nivel de actividad amarillo (III) : cambios en el comportamiento de la actividad volcánica: Cerro Machín, Cerro Negro, Chiles, Cumbal, Galeras, Nevado del Huila, Nevado del Ruiz, Puracé, Sotará.

Boletines SGC Aqui

REPORTE DE EMERGENCIAS Y ENTREGAS AHE

Elaborado por: SCR-UNGRD / Fuente datos: SMD-UNGRD

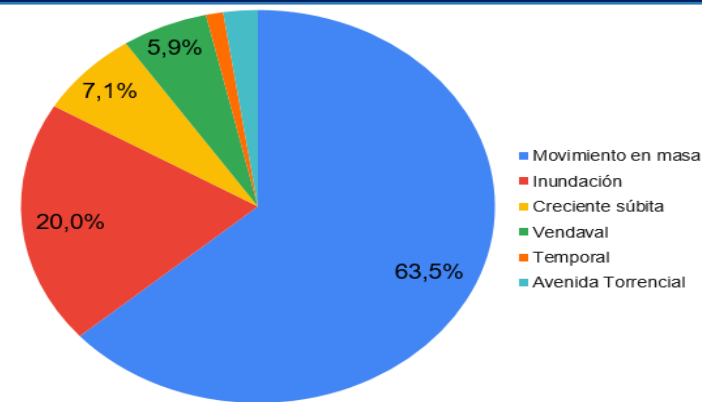


INFORME DE EMERGENCIAS 19 DE DICIEMBRE DE 2022

Emergencias reportadas últimas 24 horas

Fecha	Dpto	Municipio	Evento	Afectación
19/12/2022 Estado: Activo.	Boyacá	Nuevo Colón	Incendio de Cobertura Vegetal	Sitio: Vereda Umbita Afectación: El Cdt. Arcadio Avendaño del CBV Nuevo Colón informa, se atiende incendio forestal en la Vereda Umbita con 4 unidades, en el lugar hay poco recurso hídrico y se ha complicado el control y liquidación, por parte de la alcaldía se solicitó apoyo de carrozanque a gestión del riesgo departamental Acciones: Atendido por CMGRD y CBV del municipio
19/12/2022 Estado: Activo.	Tolima	Coello	Incendio de Cobertura Vegetal	Actualización Sitio: Coello - Ibagué, Corregimiento: Gualanday Afectación: Se presenta ICV de gran magnitud, el cual se ha extendido hasta el Municipio de Ibagué, topografía difícil. Se recibe Solicitud de Apoyo helicoportado y en tierra para la atención de incendio forestal en el Municipio de Coello- Tolima Acciones: Atendido por CMGRD, Bomberos, D.C.C. Cruz Roja
18/12/2022 Estado: Cerrado.	Cauca	López de Micay	Incendio Estructural	Actualización Barrio Santander Afectación: 2 viviendas destruidas, 1 vivienda averiada, 5 familias afectadas, 1 ala del Hospital San Miguel - Nivel I, con daños en un 80% en las siguientes zonas: Sala de Urgencias Sala de Parto Sala Posparto Sala Procedimientos menores Zona de esterilización Pérdida de insumos quirúrgicos y medicamentos Acciones: Atendido por comunidad, Policía y funcionarios del Hospital, hubo pérdida de documentos físicos y en medio magnético, computadores dado que ingreso gente a las instalaciones para tratar de recuperar muebles y generó mayores daños. Como plan inicial se adecuaron 3 consultorios para parto y urgencias menores, solicitan con urgencia insumos médicos. CMGRD indica realizaron reunión extraordinaria, as familias están donde otros familiares y se les ha brindado ayuda con colchonetas, toldillos, kits de aseo, se realizará evaluación de las estructuras a fin de evaluar cantidad de materiales que se requieren para reconstrucción de viviendas
14/12/2022 Estado: Cerrado.	Antioquia	Chigorodó	Vendaval	Sitio: Vereda Jardín La Joya Afectación: 15 viviendas destechadas, 15 familias, 16 personas, árboles caídos y energía eléctrica Acciones: Atendido por CMGRD, caída de árbol sobre cable eléctrico de EPM dejando sin energía el sector, más de 100 tejas dañadas y muros de concretos caídos, sin lesionados
17/12/2022 Estado: Cerrado.	Cundinamarca	Quipile	Vendaval	Sitio: Provincia Tequendama Afectación: 130 personas, 35 familias, 35 viviendas con pérdida de muebles y enseres, pérdida de cultivos de caña, 3 galpones de gallinas averiados, sin servicio de energía el 30% de la población Acciones: Atendido por CMGRD y entidades de GRD del municipio
19/12/2022 Estado: Cerrado.	Cundinamarca	Venecia	Movimiento en Masa	Sitio: Vereda Sabaneta, Sector: Los Mangos Afectación: 2 vías- 1 vía Departamental- Venecia al Municipio de Pandi- Sector: Los Machetes, pérdida de la bancada, hundimiento, sin lesionados Acciones: Apoyan CMGRD- maquinaria amarilla, Bomberos.
19/12/2022 Estado: Liquidado.	Cundinamarca	Choachí	Incendio de Cobertura Vegetal	Sitio: Vereda Granadillo Afectación: 1 hectárea de pastos, helechos, y vegetación nativa Acciones: Apoyaron CMGRD, Bomberos
7 EVENTOS (3 Incendios de Cobertura Vegetal, 1 Incendio Estructural, 2 Vendavales, 1 Movimiento en Masa)				5 DEPARTAMENTOS: Boyacá, Tolima, Cauca, Antioquia, Cundinamarca. 7 MUNICIPIOS: Nuevo Colón, Coello, López de Micay, Chigorodó, Quipile, Venecia, Choachí.

Consolidado* mensual nacional de eventos reportados (diciembre)



*Consolidado del 19 de diciembre de 2022

Ayudas Humanitarias de Emergencia (AHE)

(Entregadas y en proceso de entrega)
Periodo: 7 de agosto de 2022 a la fecha



17 Departamentos



106 Municipios



Kit de Alimentos 104.453

Kit de Cocina 12.662

Kit de Aseo 11.544

Elementos noche 232.583

Tejas 39.400

Carpas 8.425

RESUMEN MENSUAL DE AFECTACIÓN 01 19 DICIEMBRE 2022

DEPARTAMENTOS			MUNICIPIOS			EVENTOS	
15			63			85	
FALLECIDOS	DESAPARECIDOS	HERIDOS	PERSONAS	FAMILIAS	VIVIENDA AVERIA...	VIVIENDAS DESTRUID...	
39	1	10	2.743	767	326	7	
INFRAESTRUCTURA							
VIAS	PUENTES VEH.	PUENTES PEATON.	ACUEDUCTO	ALCANTARILLADOS			
86	6	-	-	4			
CENTROS DE SALUD	CENTROS DE EDUCATIVOS	CENTROS DE COMUNITARIOS			HECTAREAS		
-	2	2			365		

Actualización al 19 de diciembre de 2022: no se realizan entregas en los territorios debido al ajuste en el cronograma de entregas en los municipios.