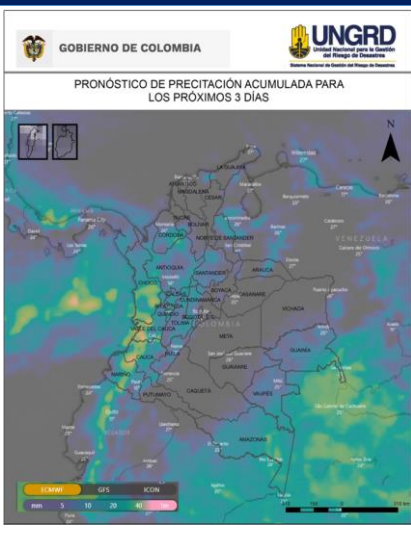


PRECIPITACIÓN ANTECEDENTE, ALERTAS VIGENTES Y RESUMEN DE AFECTACIÓN

Pronóstico de precipitación para los próximos días

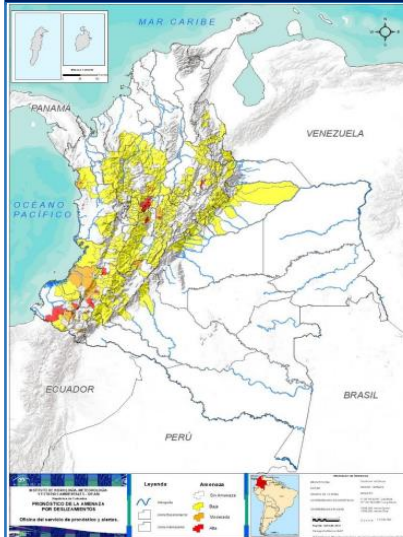


De acuerdo con el modelo del Centro Europeo, a tres días los mayores acumulados de precipitación (superiores a 50-60 mm) se esperan en sectores de los departamentos de Nariño, Cauca, Valle del Cauca, Chocó.

Alrededor de los 40 mm en algunas zonas puntuales de Córdoba, así como en diversas áreas a lo largo de región Pacífica.

(Análisis de la UNGRD con info extraída de windy.com)

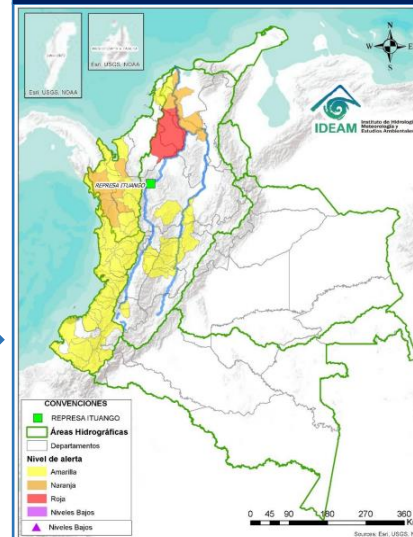
Amenaza por deslizamientos



Son **31** los municipios con niveles de amenaza alta y moderada según el pronóstico por **deslizamientos** en el país; de ellos, **15** en **amenaza alta**.

Son **26** los municipios con nivel de **alerta roja** por condiciones hidrológicas.

Alertas hidrológicas



Zonas en amenaza / alerta alta

Alerta roja hidrológica: Se registran niveles altos del Bajo San Jorge y sistema de ciénagas y caño asociado (región de la Mojana). En el sector **Cara de Gato**, los municipios de San Jacinto del Cauca (Bolívar) Ayapel (Córdoba), Guaranda y San Benito Abad (Sucre); en el sector del río San Jorge, municipio de San Marcos (Sucre), Magangué (Bolívar), La Apartada (Córdoba) y Sucre (Sucre); inundaciones en **Canal del Dique**, en los municipios de Calamar (Bolívar) y Santa Lucía (Atlántico), Embalse Guájaro; corregimiento La Peña (Sabanalarga, Atlántico) y desde Suán hasta Repelón (Atlántico).

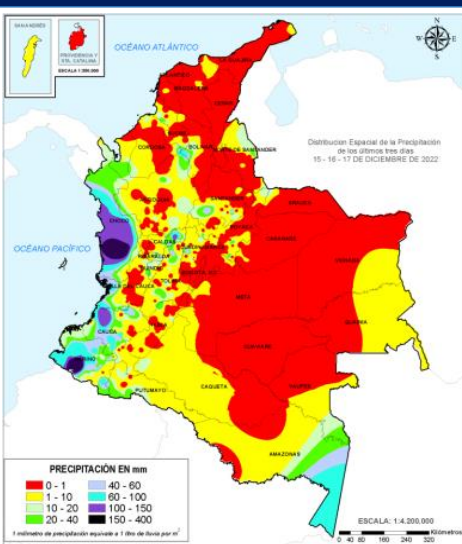
Amenaza muy alta y alta por deslizamientos:

- Antioquia:** San Luis.
- Caldas:** Manzanares, Marquetalia, Pensilvania, Samaná.
- Cundinamarca:** Chaguani, Guaduas.
- Santander:** Charalá.
- Tolima:** Libano.
- Huila:** Aipe.
- Chocó:** Bahía Solano.
- Cauca:** Bolívar, Rosas, Santander de Quilichao, El Tambo, La Sierra, López, Miranda, Patía (El Bordo), Timbiquí.
- Nariño:** Barbacoas, La Llanada, Nariño, Policarpa, San Bernardo.

Alerta roja incendios forestales:

- Cesar:** Aguachica, Agustín Codazzi, Beceril, González, Pueblo Bello, Río de Oro, Valledupar.
- Magdalena:** Aracataca, Ciénaga, Fundación, Santa Marta.
- Bovacá:** Ráquira, Samacá, Turmequé, Ventaquemada.
- Cundinamarca:** Chocontá, Cucunuba, Fúquene, Guachetá, Lenguaque, Suesca, Sutatausa, Tausa, Ubaté, Villapinzón.
- Norte de Santander:** El Carmen, Ocaña, La Playa.

Acumulados de lluvia antecedente

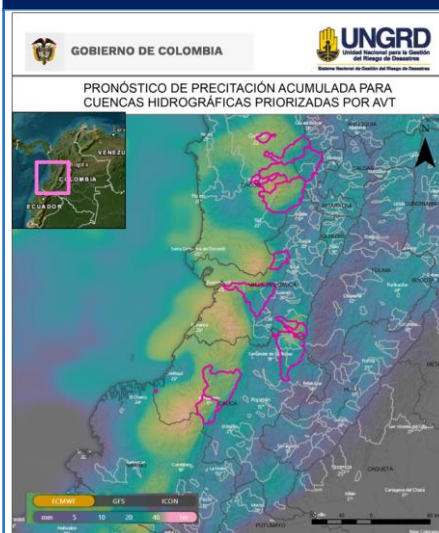


De acuerdo con el IDEAM entre las 7am del 15 de diciembre, hasta las 7am del 18 de diciembre de 2022 los mayores volúmenes de precipitación (superiores a los **100 milímetros**) se han registrado en sectores de: Nariño, Cauca, Valle del Cauca y Caldas.

Cantidades entre 60 y 100 mm en los alrededores de La Mojana, en el Trapecio Amazónico y en diversas áreas de región Pacífica.

(Informe técnico diario IDEAM Aqui)

Análisis de las cuencas priorizadas por Avenida Torrencial



Cuencas donde podrían presentarse avenidas torrenciales en los próximos 3 días:

Departamento	Municipio	Afluente
Cauca	Corinto, Tejada	Río Paila
Cauca	López De Micay, Argelia	Río Micay
Cauca	Guapi	Quebrada El Barro
Chocó	Quibdó	Cabí
Chocó	Bagadó, Lloró	Río Andaguada
Chocó	Istmina, Tadó	Ríos San Juan
Chocó	San José Del Palmar, Nóvita	Río Tamaná
Chocó	Condoto	Río Condoto
Nariño	Ricaurte, Mallama	Río Guabo
Valle Del Cauca	Buenaventura, Dagua	Río Dagua
Valle Del Cauca	Riofrío	Río Frío
Valle Del Cauca	Florida	Río Fraile
Valle Del Cauca	Candelaria	Río Párraga

(Boletín Condiciones Hidrometeorológicas IDEAM Aqui) (Análisis de la UNGRD con info propia y de windy.com)

Volcanes en nivel de actividad amarillo

Nivel de actividad amarillo (III) : cambios en el comportamiento de la actividad volcánica: Cerro Machín, Cerro Negro, Chiles, Cumbal, Galeras, Nevado del Huila, Nevado del Ruiz, Puracé, Sotará.

Boletines SGC Aqui

REPORTE DE EMERGENCIAS Y ENTREGAS AHE

Elaborado por: SCR-UNGRD / Fuente datos: SMD-UNGRD



INFORME DE EMERGENCIAS 18 DE DICIEMBRE DE 2022

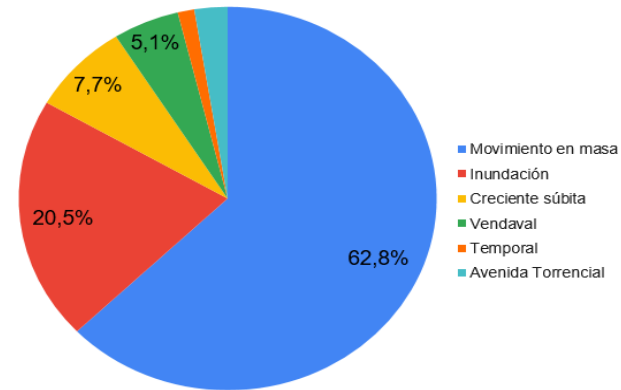
Emergencias reportadas últimas 24 horas

Fecha	Dpto	Municipio	Evento	Afectación
17/12/2022 Estado: Cerrado.	Tolima	Suárez	Incendio de Cobertura Vegetal	Actualización Sitio: Vereda Limonal- Cerro: Las Mercedes Afectación: 1 hectárea de vegetación nativa. Se extinguió por la baja temperatura de la noche Acciones: Apoyaron CMGRD y Bomberos Suárez
17/12/2022 Estado: Cerrado.	Cundinamarca	Sasaima	Vendaval	Sitio: Zona Rural Afectación: 5 viviendas averiadas en techos, 5 familias, 20 personas afectadas, pérdida de cultivos, sin lesionados Acciones: Apoyaron CMGRD, Bomberos
17/12/2022 Estado: Cerrado.	Cundinamarca	Sasaima	Movimiento en Masa	Sitio: Vereda Ilo. Afectación: 1 vivienda averiada, 1 familia, 4 personas afectadas, pérdida de muebles y enseres, sin lesionados Acciones: Apoyaron CMGRD, Bomberos
18/12/2022 Estado: Abierto.	Bolívar	Cartagena	Inmersión	Sitio: Sector: Bocachica Afectación: 2 pescadores desaparecidos, de 60 años aproximadamente Acciones: Apoyan CMGRD, Jefe Operaciones EGUC Guardacostas, Armada Nacional- CGFNC.
18/12/2022 Estado: Liquidado.	Bogotá, D.C	Bogotá, D.C	Incendio de Cobertura Vegetal	Sitio: Localidad 19 Ciudad Bolívar - Barrio el Paraíso, Sector Metrocable Afectación: Pendiente en evaluación Acciones: Atendió IDIGER, Bomberos de las estaciones Candelaria, Kennedy, Fontibón, Chapinero y Centro Histórico, Alcaldía Local, SDS y Ejército.
17/12/2022 Estado: Cerrado.	Nariño	La Florida	Movimiento en masa	Sitio: Km 67+ 800 santa barbara, genoy Afectación: 1 vía municipal circunvalar galeras Km 67+ 800, con 4 deslizamientos Acciones: Atiende CMGRD
18/12/2022 Estado: Cerrado.	Nariño	Ancuyá	Movimiento en masa	Sitio: Vereda Piedra Larga Afectación: 1 Acueducto municipal, afectado por deslizamientos que dañaron la tubería Acciones: Atiende CMGRD y Empresa de Servicios Públicos
18/12/2022 Estado: Cerrado.	Nariño	Arboleda	Inundación	Sitio: Barrio Fátima y Barrio San Ezequiel Afectación: 3 viviendas inundadas, 3 familias. Por fuertes lluvias y la rotura de tubo Acciones: Atendió CMGRD
18/12/2022 Estado: Cerrado.	Cundinamarca	Chocontá	Accidente Transporte Terrestre	Sitio: Pr55+900, sector Sausio Afectación: 1 persona fallecida, 5 personas lesionadas, trasladadas al Hospital San Martín de Porras Acciones: Atendió Bomberos, concesión BTS, Ambulancias y Hospital San Martín de porras
18/12/2022 Estado: Activo.	Tolima	Coello	Incendio de cobertura vegetal	Sitio: Hacienda la Aceituna Afectación: 60 hectáreas de vegetación nativa Acciones: Atiende Bomberos. El administrador de la finca no autoriza el ingreso para liquidar el incendio por tal razón el incendio avanzó a la parte alta de la cuchilla llamado las lajas hacia la quebrada el loro
18/12/2022 Estado: Cerrado	Tolima	Villa hermosa	Movimiento en masa	Sitio: Vía Villahermosa - Libano, Sector las marraneras Afectación: 1 vía con deslizamiento de piedras y material Acciones: Atendió CMGRD y comunidad, se da paso para motos y camperos, se solicitó apoyo de maquinaria amarilla al municipio del Libano
18/12/2022 Estado: Liquidado	Cauca	López de Micay	Incendio estructural	Sitio: Zona Urbana Barrio Santander Afectación: 2 viviendas destruidas, 1 vivienda averiada, 5 familias afectadas, 1 Hospital San Miguel: Área de urgencias destruida, pérdida de insumos, mobiliarios y equipos médicos. Incendio iniciado en una vivienda de 2 pisos cercana al Hospital. Acciones: Atendió Comunidad, Bomberos, Policía y funcionarios del Hospital. Sin afectaciones Humanas. El día de mañana se espera realizar un CMGRD Extraordinario para definir acciones a seguir.

12 EVENTOS
(4 Movimientos en Masa, 3 Incendios de Cobertura Vegetal, 1 Incendio Estructural, 1 Vendaval, 1 Inmersión, 1 Inundación, 1 Accidente Transporte Terrestre)

5 DEPARTAMENTOS: Tolima, Cundinamarca, Bolívar, Nariño, Cauca
11 MUNICIPIOS: Suárez, Sasaima, Cartagena, Bogotá, D.C., La Florida, Ancuyá, Arboleda, Chocontá, Coello, Villa Hermosa, López de Micay

Consolidado* mensual nacional de eventos reportados (diciembre)



*Consolidado del 18 de diciembre de 2022

Ayudas Humanitarias de Emergencia (AHE)

(Entregadas y en proceso de entrega)
Periodo: 7 de agosto de 2022 a la fecha



17 Departamentos



106 Municipios



Kit de Alimentos 104.453

Kit de Cocina 12.662

Kit de Aseo 11.544

Elementos noche 232.583

Tejas 39.400

Carpas 8.425

RESUMEN MENSUAL DE AFECTACIÓN 01 18 DICIEMBRE 2022

DEPARTAMENTOS			MUNICIPIOS			EVENTOS	
15			58			78	
FALLECIDOS	DESAPARECIDOS	HERIDOS	PERSONAS	FAMILIAS	VIVIENDAD AVERIA...	VIVIENDAS DESTRUID...	
39	1	10	2.707	758	318	6	
INFRAESTRUCTURA							
VIAS	PUENTES VEH.	PUENTES PEATON.	ACUEDUCTO	ALCANTARILLADOS			
71	6	-	-	2			
CENTROS DE SALUD	CENTROS DE EDUCATIVOS	CENTROS DE COMUNITARIOS			HECTAREAS		
-	1	2			365		

Actualización al 18 de diciembre de 2022: no se realizan entregas en los territorios debido al ajuste en el cronograma de entregas.