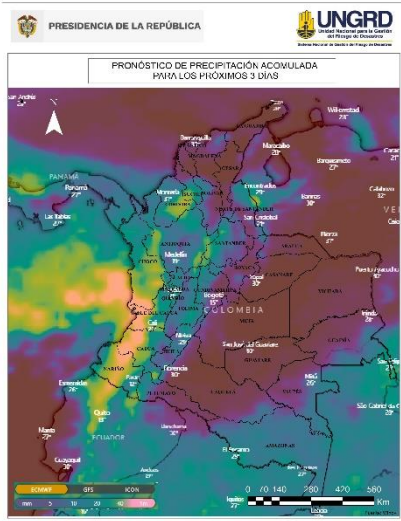


PRECIPITACIÓN ANTECEDENTE, ALERTAS VIGENTES Y RESUMEN DE AFECTACIÓN

Pronóstico de precipitación para los próximos días

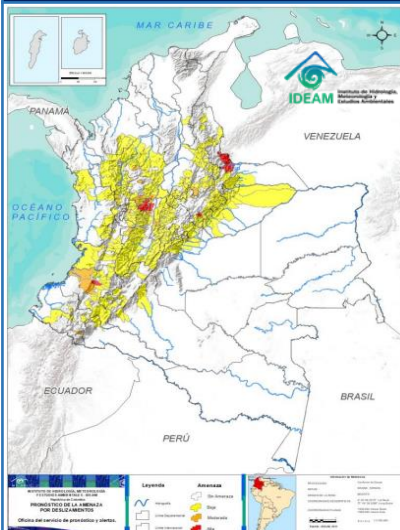


De acuerdo con el modelo del Centro Europeo, a tres días los mayores acumulados de precipitación (superiores a 50-60 mm) se esperan en sectores de los departamentos de Nariño, Cauca, Valle del Cauca, Chocó.

Alrededor de los 40 mm en algunas zonas puntuales de los siguientes departamentos: Antioquia, Santander, Norte de Santander, Caldas, Cauca, Chocó, Nariño, Valle del Cauca, Córdoba y Sucre.

(Análisis de la UNGRD con info extraída de windy.com)

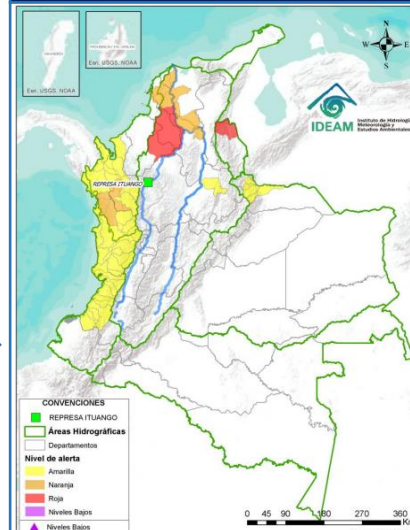
Amenaza por deslizamientos



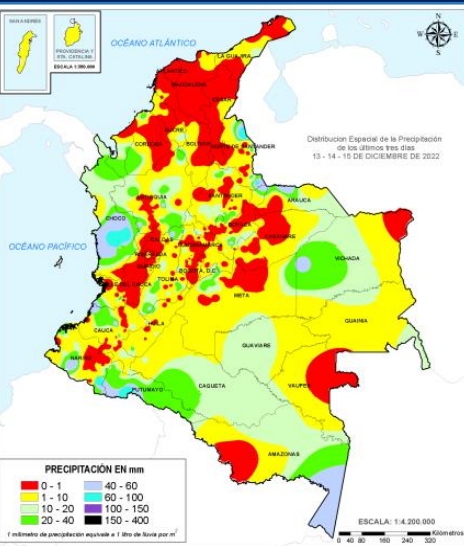
Son **17** los municipios con niveles de amenaza alta y moderada según el pronóstico por **deslizamientos** en el país; **3 en amenaza alta**.

Son **26** los municipios con nivel de **alerta roja** por condiciones hidrológicas.

Alertas hidrológicas



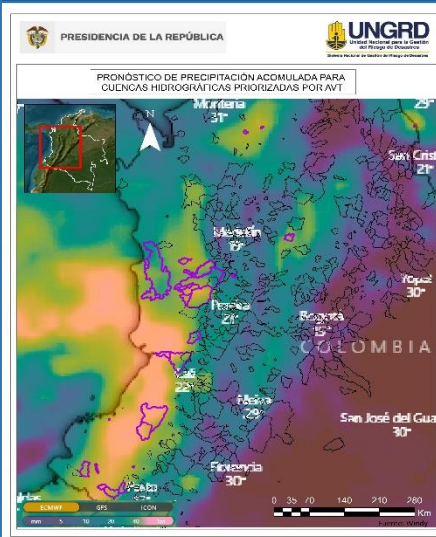
Acumulados de lluvia antecedente



De acuerdo con el IDEAM entre las 7am del 13 de diciembre, hasta las 7am del 16 de diciembre de 2022 los mayores volúmenes de precipitación (cerca a los **100 milímetros**) se han registrado en sectores de: Nariño, Putumayo, Chocó y Norte de Santander.

(Informe técnico diario IDEAM Aqui)

Análisis de las cuencas priorizadas por Avenida Torrencial



Cuencas donde podrían presentarse avenidas torrenciales en los próximos 3 días:

Departamento	Municipio	Afluente
Chocó	Nuqui	Río Nuqui
Chocó	Bajo Baudó	Río Baudó
Chocó	Nóvita	Río Tamañá
Chocó	Condoto	Río Condoto
Chocó	Bagadó	Río Andaguada
Chocó	Istmina	Río San Juan
Chocó	Quibdó	Río Cabi
Chocó	Riosucio	Río Sucio
Cauca	Gaupí	Quebrada el Barro
Cauca	López de Micay	Río Micay
Cauca	Argelia	Río San Juan de Micay
Nariño	Policarpa	Quebrada Roblal
Nariño	Samaniego	Río Pascual
Nariño	Ricaurte	Río Guabo
Nariño	Barbacoa	Quebrada Guagui
Nariño	Roberto Payán	Río Saundé
Norte de Santander	Puerto de Santander	Caño Miel
Córdoba	Buena Vista	Arroyo el Bagre
Córdoba	Ayapel	Quebrada de Ayapel
Valle del Cauca	Buenaventura	Río Dagua
Valle del Cauca	Riofrío	Río Frío

(Boletín Condiciones Hidrometeorológicas IDEAM Aqui) (Análisis de la UNGRD con info propia y de windy.com)

Zonas en amenaza / alerta alta

Alerta roja hidrológica:
En sector Cara de Gato, los municipios de San Jacinto del Cauca (Bolívar) Ayapel (Córdoba), Guaranda y San Benito Abad (Sucre); **en Bajo San Jorge,** municipio La Apartada (Córdoba); **en Canal del Dique,** los municipios de Calamar (Bolívar), Sabanalarga, Repelón y Santa Lucía (Atlántico).

Amenaza alta-moderada deslizamientos:
Antioquia: Betania, Concepción.
Boyacá: Cubará, Miraflores.
Caldas: Marquetalia, Pensilvania, Samaná, Filadelfia, Victoria.
Norte de Santander: Toledo.
Quindío: Salento.
Tolima: Mariquita, Planadas.
Cauca: Cajibío
Nariño: Barbacoas, Puerres.
Meta: Restrepo.

Alerta roja incendios forestales:
Cesar: Aguachica, Agustín Codazzi, Becerril, González, Pueblo Bello, Río de Oro, Valledupar.
Magdalena: Aracataca, Ciénaga, Fundación, Santa Marta.
Boyacá: Ráquira, Samacá, Turmequé, Ventaquemada.
Cundinamarca: Chocontá, Cucunuba, Fúquene, Guachetá, Lenguaque, Suesca, Sutatausa, Tausa, Ubaté, Villapinzón.
Norte de Santander: El Carmen, Ocaña, La Playa.

Situaciones relevantes

Para Buenaventura (Valle) el IDEAM advierte alerta naranja en la cuenca del río Dagua por probabilidad de incrementos en los niveles del río Dagua y sus afluentes. La alerta es amarilla de amenaza por deslizamientos en zonas inestables del municipio. En 2022 se han registrado 3 inundaciones dejando 4.319 familias damnificadas y 35 viviendas destruidas.

Volcanes en nivel de actividad amarillo

Nivel de actividad amarillo (III) : cambios en el comportamiento de la actividad volcánica: Cerro Machín, Cerro Negro, Chiles, Cumbal, Galeras, Nevado del Huila, Nevado del Ruiz, Puracé, Sotará.

Boletines SGC Aqui

REPORTE DE EMERGENCIAS Y ENTREGAS AHE

Elaborado por: SCR-UNGRD / Fuente datos: SMD-UNGRD

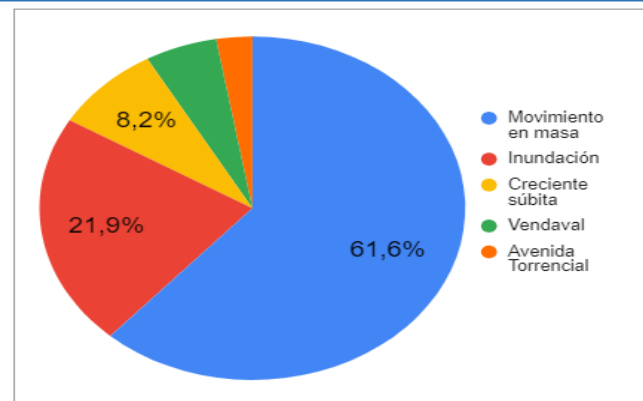


INFORME DE EMERGENCIAS 16 DE DICIEMBRE DE 2022

Emergencias reportadas últimas 24 horas

Fecha	Dpto	Municipio	Evento	Afectación
15/12/2022	Norte de Santander	San Calixto	Movimiento en Masa	Sitio: Vereda San Gil Afectación: 1 vía terciaria con pérdida de la banca por deslizamiento de tierra Acciones: Atendido por CMGRD y CDGRD junto con los geólogos hicieron la visita a la zona afectada y la recomendación de ellos es que no es seguro entrar en el terreno por lo cual no se pudo seguir con la búsqueda Estado: Cerrado.
16/12/2022	Norte de Santander	San Calixto	Movimiento en Masa	Sitio: Vereda El Silencio Afectación: 1 vía terciaria que comunica a la cabecera municipal con la vereda el Silencio Acciones: Atendido por CMGRD Estado: Cerrado.
16/12/2022	Cundinamarca	Chía	Incendio Estructural	Sitio: Vereda Sagua sector Viña Afectación: 1 Inquilinato con pérdida de muebles y enseres, 11 personas residían en el inmueble no presentan lesiones Acciones: Atendido por Bomberos Chía y Policía Nacional Estado: Cerrado.
15/12/2022	Cauca	Rosas	Inundación	Sitio: Sector: Terminalito Afectación: Se presentó desbordamiento de la Quebrada: Bolívar, dejando: 10 viviendas en riesgo, 10 familias, 50 personas, 1 alcantarillado colapsado, sin lesionados Acciones: Apoya CMGRD Estado: Cerrado.
4 EVENTOS (2 Movimiento en Masa, 1 Incendio Estructural, 1 Inundación)				3 DEPARTAMENTOS (Cundinamarca, Norte de Santander, Cauca) 2 MUNICIPIOS (Chía, San Calixto, Rosas)

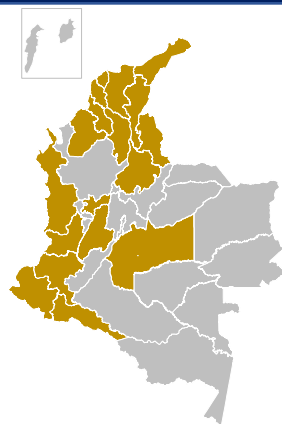
Consolidado mensual nacional de eventos reportados (diciembre)



Evento	Cantidad
Movimiento en masa	45
Inundación	16
Creciente súbita	6
Vendaval	4
Avenida Torrencial	2
Granizada	0
Tormenta eléctrica	0
Total	68

Ayudas Humanitarias de Emergencia (AHE)

(Entregadas y en proceso de entrega)
Periodo: 7 de agosto de 2022 a la fecha



17 Departamentos



106 Municipios



Kit de Alimentos	104.453
Kit de Cocina	12.662
Kit de Aseo	11.544
Elementos noche	232.583
Tejas	39.400
Carpas	8.425

RESUMEN MENSUAL DE AFECTACIÓN 01 16 DICIEMBRE 2022

DEPARTAMENTOS		MUNICIPIOS			EVENTOS	
15		56			74	
FALLECIDOS	DESAPARECIDOS	HERIDOS	PERSONAS	FAMILIAS	VIVIENDAD AVERIA...	VIVIENDAS DESTRUID...
39	1	10	2.707	758	318	6
INFRAESTRUCTURA						
VIAS		PUENTES VEH.	PUENTES PEATON.	ACUEDUCTO	ALCANTARILLADOS	
67		6	-	-	2	
CENTROS DE SALUD		CENTROS DE EDUCATIVOS		CENTROS DE COMUNITARIOS		HECTAREAS
-		1		2		365

No.	Departamento	Municipio	Kit Alimentario	Kit Cocina	Kit Aseo	Elementos Noche
1	Cesar	Bosconia	-	-	-	632
Entregas 16-dic-2022			-	-	-	632

Se culmina las entrega en el municipio de Bosconia- Cesar.