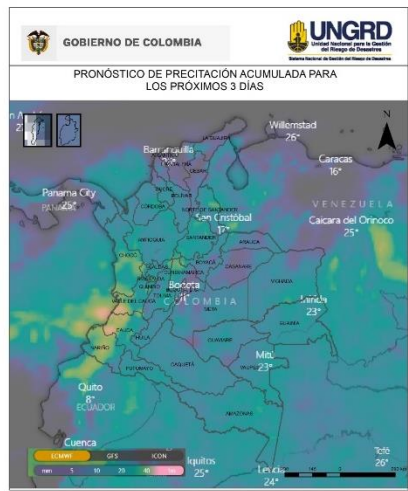


PRECIPITACIÓN ANTECEDENTE, ALERTAS VIGENTES Y RESUMEN DE AFECTACIÓN

Pronóstico de precipitación para los próximos días

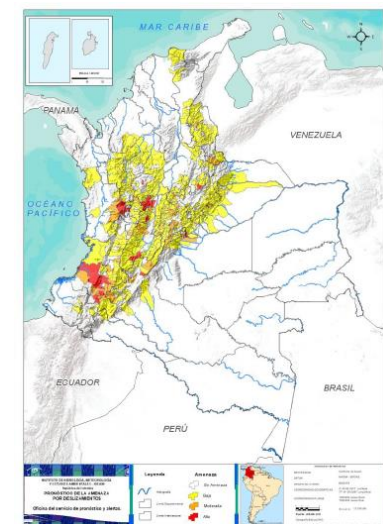


De acuerdo con el modelo del Centro Europeo, a tres días los mayores acumulados de precipitación (superiores a 50-60 mm) se esperan en zonas de los departamentos de Cauca y Valle del Cauca.

Alrededor de los 40 mm en algunas zonas puntuales de los siguientes departamentos: Nariño, Cauca, Valle del Cauca, Chocó, Quindío, Risaralda, Caldas, norte de Cundinamarca, Boyacá, Santander y Norte de Santander

(Análisis de la UNGRD con info extraída de windy.com)

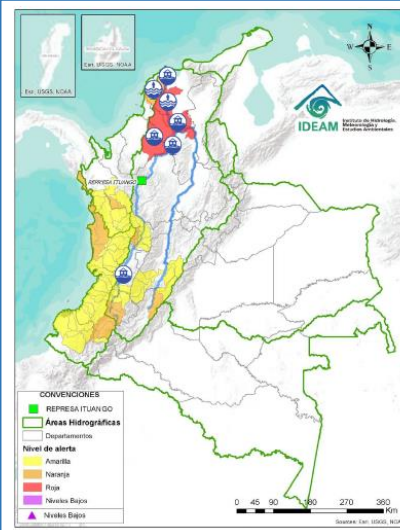
Amenaza por deslizamientos



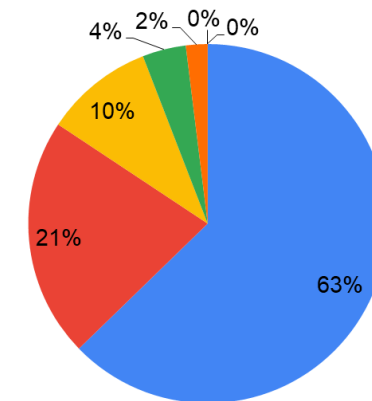
Son **40** los municipios con niveles de amenaza alta y moderada según el pronóstico por **deslizamientos** en el país; **24 en amenaza alta.**

Son **62** los municipios con niveles de **alerta hidrológica roja.**

Alertas hidrológicas

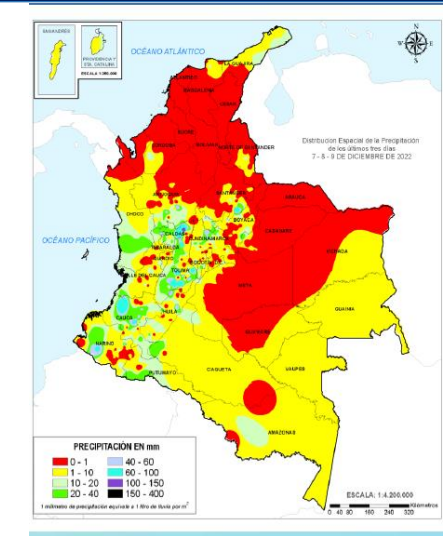


Consolidado mensual nacional de eventos reportados (diciembre)



- Movimiento en masa
- Inundación
- Creciente súbita
- Vendaval
- Avenida Torrencial
- Granizada
- Tormenta eléctrica

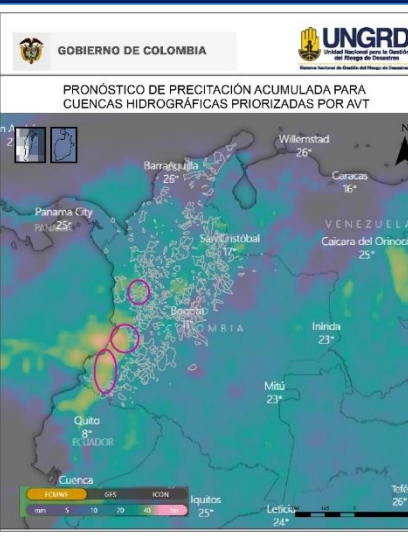
Acumulados de lluvia antecedente



De acuerdo con el IDEAM entre las 7am del 7 de diciembre, hasta las 7am del 09 de diciembre de 2022 los mayores volúmenes de precipitación (superiores a los **100 milímetros**) se han registrado en sectores costeros del pacífico colombiano..

(Informe técnico diario IDEAM [Aquí](#))

Análisis de las cuencas priorizadas por Avenida Torrencial



Cuencas donde podrían presentarse avenidas torrenciales en los próximos 3 días:

Departamento	Municipio	Afluente
Chocó	Bagadó	Río Andagueda
Chocó	Istmina, Tadó	Ríos San Juan
Chocó	San José del Palmar, Nóvita	Río Tamaná
Boyacá	La Victoria, Quípama	Quebrada Batán
Valle del Cauca	Buenaventura, Dagua	Río Dagua
Valle del Cauca	Jamundí	Ríos Jamundí
Valle del Cauca	Florida	Río Fraile
Nariño	Samaniego, Santacruz	Río Pascual
Nariño	Ricaurte, Mallama	Río Guabo
Cauca	López de Micay, Argelia	Río Micay
Cauca	Miranda	El Guanabano
Cauca	Corinto, Puerto Tejada	Río Paila

(Boletín Condiciones Hidrometeorológicas IDEAM [Aquí](#)) (Análisis de la UNGRD con info propia y de windy.com)

Evento	Cantidad
Movimiento en masa	32
Inundación	11
Creciente súbita	5
Vendaval	2
Avenida Torrencial	1
Granizada	0
Tormenta eléctrica	0
Total	51

Volcanes en nivel de actividad amarillo

Nivel de actividad amarillo (III) : cambios en el comportamiento de la actividad volcánica: Cerro Machín, Cerro Negro, Chiles, Cumbal, Galeras, Nevado del Huila, Nevado del Ruiz, Puracé, Sotará.

Boletines SGC [Aquí](#)

REPORTE DE EMERGENCIAS Y ENTREGAS AHE

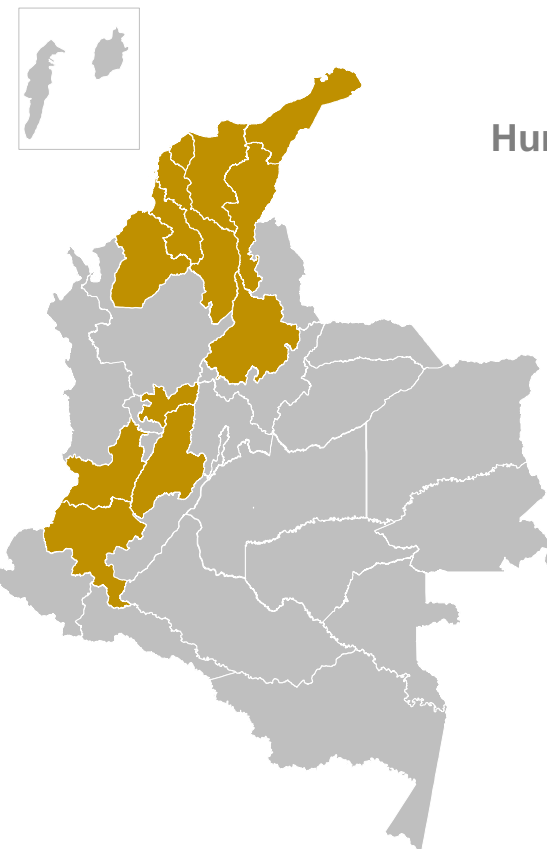
Elaborado por: SCR-UNGRD
Fuente datos: SMD-UNGRD



INFORME DE EMERGENCIAS 10 DE DICIEMBRE DE 2022

Emergencias reportadas últimas 24 horas

Fecha	Dpto	Municipio	Evento	Afectación
10/12/2022	Caldas	Marmato	Inundación	Sitio: Sector Quebrada Cien Pesos Afectación: 1 vivienda con pérdida de sus enseres, 1 familia, 4 personas Acciones: Atendido por CMGRD y Bomberos Estado: Cerrado
10/12/2022	Cundinamarca	Nocaima	Accidente Transporte Terrestre	Sitio: Vereda San Juanito Afectación: 1 Personas lesionada producto de choque entre un automóvil y motocicleta Acciones: Atendido por Bomberos Estado: Cerrado
10/12/2022	Caldas	Neira	Movimiento en Masa	Sitio: Sector Camino Cantadelicia Afectación: 3 Viviendas por daños estructurales producto de deslizamiento de tierra, 3 familias, 15 personas Acciones: Atendido por CMGRD Estado: Cerrado
10/12/2022	Cauca	Rosas	Erosión	Sitio: Quebrada Bolívar sector Terminalito Afectación: Se presenta hundimiento de suelo en la parte exterior de vivienda provocado por corriente de la quebrada Bolívar que atraviesa parte de la vivienda y la calle del sector conocido como "terminalito" lo que posiblemente provoque inundación que 10 viviendas en Riesgo Acciones: Atendido por CMGRD y CBV del municipio Estado: Cerrado
11/12/2022	Chocó	Quibdó	Movimiento en Masa	Sitio: barrio El poblado, Flores de Buenaños, sector Las Luchas. Afectación: 1 vivienda destruida, 4 personas fallecidas. Se rescataron 2 menores de edad, quienes están siendo atendidos en el hospital San Francisco de Asís. Acciones: Atiende CMGRD y entidades de GRD del departamento. Se siguen realizando acciones de evacuaciones preventivas en otras viviendas con riesgo potencial. Estado: Cerrado
5 eventos (1 Inundación, 2 Movimiento en Masa, 1 Accidente Transporte Terrestre, 1 Erosión)				4 departamentos (Caldas, Cundinamarca, Cauca, Chocó) 5 municipios (Nocaima, Neira, Marmato, Rosas, Quibdó)



Entrega de Asistencia Humanitaria de Emergencia-AHE

(Entregadas y en proceso de entrega)
Periodo: 7 de agosto de 2022 a la fecha



12 Departamentos



57 Municipios



55.202 Kit de Alimentos

10.312 Kit de Cocina

13.502 Kit de Aseo

21.092 Kits Noche

300 Mat. Construcción (tejas)

RESUMEN MENSUAL DE AFECTACIÓN 01 9 DICIEMBRE 2022

DEPARTAMENTOS		MUNICIPIOS			EVENTOS	
12		38			51	
FALLECIDOS	DESAPARECIDOS	HERIDOS	PERSONAS	FAMILIAS	VIVIENDAS AVERIA...	VIVIENDAS DESTRUID...
35	1	7	1.751	472	96	3
INFRAESTRUCTURA						
VIAS	PUENTES VEH.	PUENTES PEATON.	ACUEDUCTO	ALCANTARILLADOS		
40	4	-	-	2		
CENTROS DE SALUD	CENTROS DE EDUCATIVOS	CENTROS DE COMUNITARIOS			HECTAREAS	
-	1	2			25	

No.	Departamento	Municipio	Kit Alimentario	Kit Cocina	Kit Aseo	Kit Noche
1	Bolívar	San Jacinto del Cauca	208	-	-	-
2	Magdalena	San Zenón		205	-	-
3		El Banco	500		-	500
Total 10-dic-2022			708	205	-	500