

PRECIPITACIÓN ANTECEDENTE, ALERTAS VIGENTES Y RESUMEN DE AFECTACIÓN

Pronóstico de precipitación para los próximos días

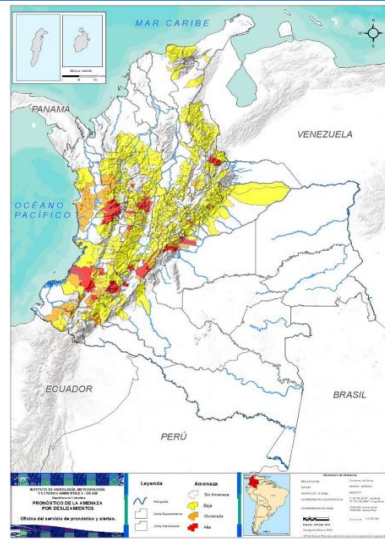


De acuerdo con el modelo del Centro Europeo, a tres días los mayores acumulados de precipitación (superiores a 50-60 mm) se esperan en zonas del departamento de Chocó, Risaralda, Valle, Cauca y Nariño.

Alrededor de los 40 mm en algunas zonas puntuales de los siguientes departamentos: Huila, Tolima, Quindío y piedemonte de Meta.

Análisis de la UNGRD con información extraída de windy.com

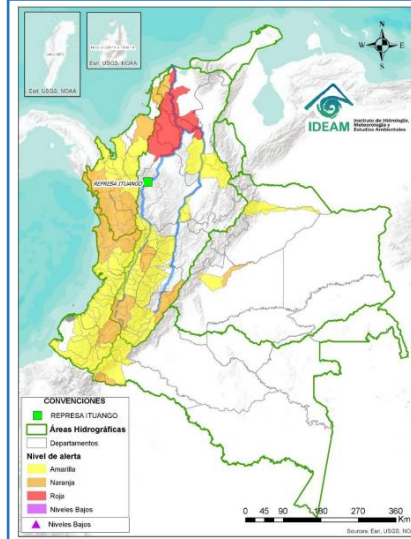
Amenaza por deslizamientos



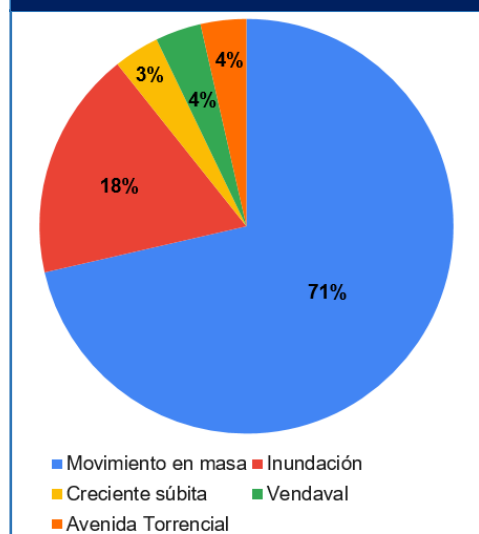
Son **83** los municipios con niveles de amenaza alta y moderada según el pronóstico por **deslizamientos** en el país; **31 en amenaza alta.**

Son **62** los municipios con niveles de **alerta hidrológica roja.**

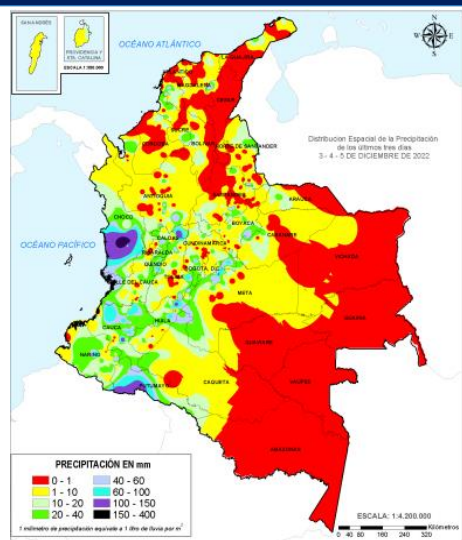
Alertas hidrológicas



Consolidado mensual nacional de eventos reportados (diciembre)



Acumulados de lluvia antecedente

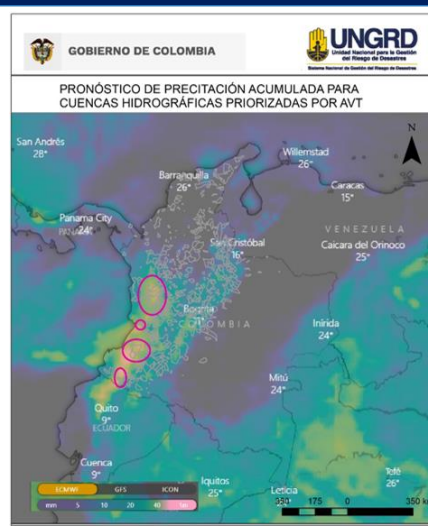


De acuerdo con el IDEAM entre las 7am del 3 de diciembre, hasta las 7am del 6 de diciembre de 2022 los mayores volúmenes de precipitación (superiores a los **100 milímetros**) se han registrado en sectores de los siguientes departamentos:

Chocó, Caldas, Cauca, Putumayo y Huila.

(Informe técnico diario IDEAM [Aqui](#))

Análisis de las cuencas priorizadas por Avenida Torrencial



Cuencas donde podrían presentarse avenidas torrenciales en los próximos 3 días:

Departamento	Municipio	Afluente
Chocó	Bagadó	Río Andaguada
Chocó	Istmina	Río San Juan
Risaralda	La Celia	Río Los Monos
Risaralda	Santuario	Río Mapa
Valle del Cauca	Riofrío	Río Frío
Valle del Cauca	Buenaventura	Río Dagua
Nariño	Samaniego	Río Pascual
Nariño	Ancuya	Río Papayal
Nariño	Ricaurte	Río Guabo
Nariño	Policarpa	Quebrada Roblal
Cauca	López de Micay	Río Micay
Cauca	Morales	Río Nangue
Cauca	EL Tambo	Río Guacacho
Cauca	Suárez	Quebrada Cabuyal

(Boletín Condiciones Hidrometeorológicas IDEAM [Aqui](#)) (Análisis de la UNGRD con información propia y de windy.com)

Volcanes en nivel de actividad amarillo

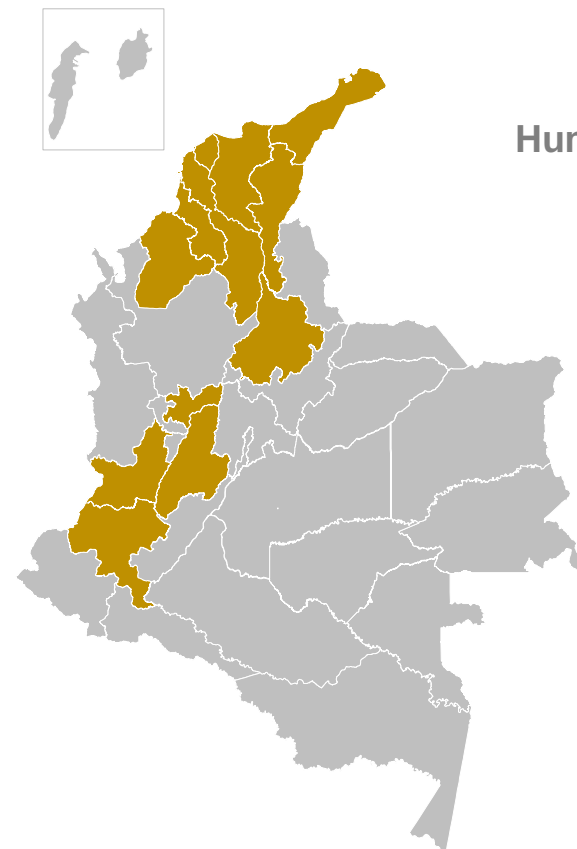
Nivel de actividad amarillo (III): cambios en el comportamiento de la actividad volcánica: Cerro Machín, Cerro Negro, Chiles, Cumbal, Galeras, Nevado del Huila, Nevado del Ruiz, Puracé, Sotará.

Boletines SGC [Aqui](#)

INFORME DE EMERGENCIAS 06 DE DICIEMBRE DE 2022

Emergencias reportadas últimas 24 horas

Fecha	Dpto	Municipio	Evento	Afectación
4/12/2022 Estado: Cerrado	Nariño	Arboleda	Movimiento en Masa	Sitio: Km 3+900 vía Departamental que comunica a municipio vecino de la Florida Afectación: 1 Vía que presenta socavación en parte baja por deslizamiento de tierra Acciones: El CMGRD informa: Que se realiza informe técnico a cargo del Ingeniero de Planeación con el fin de evaluar los daños determinando que se debe actuar de manera inmediata en la mitigación, también se presentó informa de solicitud de visita técnica a la secretaría de infraestructura del Departamento.
4/12/2022 Estado: Cerrado	Cundinamarca	Fusagasugá	Inundación	Sitio: Barrio Coburgo Afectación: 6 Familias afectadas, 6 viviendas averiadas con pérdida total de enseres, 24 personas Acciones: Atendido por CMGRD y CBV del municipio
5/12/2022 Estado: Abierto	Chocó	Quibdó	Incendio estructural	Actualización Sitio: Barrio Pie de Puerto Afectación: 22 Viviendas destruidas, 25 familias damnificadas, 60 personas Acciones: Atienden CMGRD, personal de Bomberos, CDGRD
5/12/2022 Estado: Cerrado	Cundinamarca	Tena	Inundación	Sitio: Vereda Honda Afectación: 4 Viviendas por pérdida de enseres, 4 familias, 16 personas, 1 vía departamental con pedida de la banca Acciones: Atendido por CMGRD y Concesionario DEVISAB
6/12/2022 Estado: Abierto	Risaralda	Pereira	Incendio estructural	Sitio: Barrio Danubio sector Villa Santana Afectación: 4 Viviendas, 6 personas adultas con quemaduras Acciones: En el sitio se encuentran 3 cuerpos de Bomberos con 23 unidades realizando labores de extinción y remoción de material. 18 unidades CBO Pereira, 5 máquinas 03 unidades CBV Pereira 1 máquina, 2 unidades CBV Dosquebradas, 1 carrotanque
6/12/2022 Estado: Cerrado	Cauca	Popayán	Inundación	Sitio: Barrio los Sauces Santa Mónica, Saraband 2 Afectación: 5 Viviendas por perdida de muebles y enseres, 5 familias, 20 personas Acciones: Atendido por CMGRD
6 eventos: 2 Incendio Estructural, 1 Movimiento en Masa, 3 Inundación.				5 departamentos: Risaralda, Nariño, Cundinamarca, Cauca, Chocó. 6 municipios: Pereira, Nariño, Quibdó, Tena, Popayán, Fusagasugá.



Entrega de Asistencia Humanitaria de Emergencia-AHE

(Entregadas y en proceso de entrega)
Periodo: 7 de agosto de 2022 a la fecha



12 Departamentos



57 Municipios



55.202 Kit de Alimentos
10.312 Kit de Cocina
13.502 Kit de Aseo
21.092 Kits Noche
300 Mat. Construcción (tejas)

RESUMEN MENSUAL DE AFECTACIÓN 01 06 DICIEMBRE 2022

DEPARTAMENTOS		MUNICIPIOS			EVENTOS	
10		24			29	
FALLECIDOS	DESAPARECIDOS	HERIDOS	PERSONAS	FAMILIAS	VIVIENDA AVERIADAS	VIVIENDAS DESTRUIDAS
34	1	7	418	94	60	3
INFRAESTRUCTURA						
VIAS	PUENTES VEH.	PUENTES PEATON.	ACUEDUCTO	ALCANTARILLADOS		
21	1	-	-	2		
CENTROS DE SALUD	CENTROS DE EDUCATIVOS	CENTROS DE COMUNITARIOS			HECTAREAS	
-	1	2			-	

No.	Departamento	Municipio	Kit Alimentario	Kit Cocina	Kit Aseo	Kit Noche
1	Magdalena	El Banco	225	-	-	-
2	Bolívar	San Jacinto del Cauca	114	-	-	-
Total 06-dic-2022			339	-	-	-