



INFORME DE SEGUIMIENTO PROYECTO DE INVERSIÓN BPIN 202300000000260

**FORTALECIMIENTO FINANCIERO DEL FNGRD
ORIENTADO AL PROCESO DE REASENTAMIENTO
EN EL MARCO DE ACCIONES JUDICIALES,
RELACIONADOS CON LA OCURRENCIA DE
ESCENARIOS DE RIESGO. MURINDÓ, CÓRDOBA,
LA DORADA, SAN JOSÉ DEL PALMAR, TELLO,
IBAGUÉ, VILLARRICA**

**Subdirección General
Segundo Trimestre 2025**

Tabla de Contenido

1. INTRODUCCIÓN	2
2. AVANCES DE GESTIÓN GENERAL	3
3. RESUMEN DE GESTIÓN A NIVEL MUNICIPAL	4
MURINDO (ANTIOQUIA)	4
Contexto	5
Actividades realizadas	6
CÓRDOBA (BOLÍVAR)	9
Contexto	9
Actividades realizadas	10
VILLA RICA (TOLIMA)	11
Contexto	11
Actividades realizadas	12
SAN JOSÉ DE PALMAR (CHOCÓ)	13
Contexto	13
Actividades realizadas	14
LA DORADA (CALDAS)	15
Contexto	15
IBAGUÉ (TOLIMA)	16
Contexto	16
Actividades realizadas	17
TELLO (HUILA)	18
Contexto	19
4. CONSOLIDADO DE LA EJECUCIÓN FINANCIERA	20
5. ANEXOS	19

1. INTRODUCCIÓN

El presente proyecto de inversión identificado con el Código BPIN **202300000000260** enfocado en el fortalecimiento financiero del Fondo Nacional de Gestión del Riesgo de Desastres orientado al proceso de reasentamiento, relacionados con la ocurrencia de escenarios de riesgo tiene como objetivo reducir las condiciones de riesgo de desastres, en cumplimiento de acciones judiciales vinculado a los municipios de San José del Palmar (Chocó), Murindó (Antioquia), Córdoba (Bolívar), Villarrica (Tolima), La Dorada (Caldas), Tello (Huila), Ibagué (Tolima). La cadena de valor aprobada para el proyecto asciende a **\$373.465.626.485**.

A partir del Decreto 1621 de 2024, "Por el cual se liquida el Presupuesto General de la Nación para la vigencia fiscal de 2025, se detallan las apropiaciones y se clasifican y definen los gastos", asigna al proyecto una apropiación de **\$14.025.317.137** para la presente vigencia, con un horizonte de ejecución desde 2024 a 2027.

En ese sentido, de los eventos generados por los fenómenos naturales presentados, se han derivado sentencias judiciales que se encuentran ejecutoriadas mediante fallos judiciales a cargo de la UNGRD y adicionalmente existen compromisos generados en el marco de la concertación del Plan Nacional de Desarrollo:

ID	DEPTO	MCPIO	# DE FAMILIAS			PERSONAS	OBSERVACIÓN
			AFECTADAS	REUBICADAS O EN PROCESO	A REASENTAR		
1	Chocó	San José del Palmar	24	0	24	75	Medida Cautelar
2	Tolima	Villarrica	790	106	684	2120	Fallo Judicial
3	Caldas	La Dorada	47	0	47	146	Fallo Judicial
4	Tolima	Ibagué	351	0	351	1088	Fallo Judicial
5	Huila	Tello	120	0	120	2016	Fallo Judicial
6	Bolívar	Córdoba	650	0	650	2016	Fallo Judicial
7	Antioquia	Murindó	600	0	600	1860	Acción prioritaria
TOTAL			2582	106	2476	7677	-

El proyecto plantea dos objetivos específicos para cada uno de ellos y define un producto con un indicador principal. Para el caso del objetivo específico dos (2) se establecieron tres (3) indicadores secundarios relacionados Estudios y diseños elaborados, Infraestructura de urbanismo construida y Hogares reubicados.

Los indicadores de producto y secundarios se presentan a continuación:

ID	OBJETIVOS ESPECÍFICOS	PRODUCTOS	INDICADOR PRINCIPAL	TOTAL	INDICADOR SECUNDARIO	TOTAL
1	Incrementar la capacidad financiera de las entidades territoriales para llevar a cabo procesos de reasentamiento	Servicio de apoyo financiero para la gestión del riesgo (Producto principal del proyecto)	Número de proyectos apoyados	7	N/A	0
2	Acompañar a las entidades territoriales para implementar los procesos de reasentamiento producto de las acciones judiciales	Acompañar a las entidades territoriales para implementar los procesos de reasentamiento producto de las acciones judiciales	Número de proyectos apoyados	7	Estudios y diseños elaborados	10
					Infraestructura de urbanismo construida	3
					Hogares reubicados.	671

Así mismo, se define como responsables el proyecto de inversión a la UNGRD y demás entidades del SNGRD, teniendo como unidades de apoyo de primer orden: Minambiente, MinVivienda, Minagricultura y entidades de primera respuesta.

De acuerdo a la actividad de seguimiento y para permitir su adecuada ejecución en futuras fases y dar cumplimiento con lo requerido por la PIIP en cuanto a la asignación de recursos por actividad se expone el avance de las acciones realizadas en los municipios con corte al segundo semestre de 2025.

2. AVANCES DE GESTIÓN GENERAL

El ajuste propuesto responderá a la necesidad de alinear el proyecto de inversión con la apropiación presupuestal asignada mediante el Decreto 1621 de 2024, con el fin de garantizar la coherencia entre los costos de las actividades, la regionalización y las metas de los indicadores. Dicho ajuste será objeto de revisión y concertación en espacios de reunión, por lo que aún no ha sido implementado. En este marco, se contempla de manera preliminar la priorización del desarrollo de las actividades en los municipios de Murindó (Antioquia), Villarrica (Tolima) y Córdoba (Bolívar), específicamente en el corregimiento de Tacamocho, decisión que quedará sujeta a validación y acuerdos posteriores.

Debido a los continuos cambios y compromisos, se deberá priorizar igualmente el municipio de San José del Palmar (Chocó), donde se han identificado movimientos de masa recurrentes y eventuales avenidas torrenciales que han generado pérdidas significativas de viviendas y cultivos, principalmente en los sectores de La Italia, La Libertad y La Badea. Desde el año 2019 a partir de un análisis de capacidades realizado por el Departamento de Planeación Nacional (DNP), quedó en evidencia que el municipio está en primer lugar de Índice municipal a nivel departamental de Riesgo de Desastres Ajustado por Capacidades¹, indicando la baja capacidad de Gestión del Riesgo de Desastres de acuerdo con su capacidad financiera, socioeconómica e institucional, sin que hasta la fecha se hayan adelantado acciones estructurales para mitigar el riesgo conocido.

De acuerdo con el Plan Nacional de Gestión del Riesgo de Desastres 2015–2030 y su XIV informe de seguimiento, la Unidad Nacional para la Gestión del Riesgo de Desastres (UNGRD), como entidad coordinadora del SNGRD, respalda al municipio de San José del Palmar (Chocó) para garantizar la ejecución del Plan y la articulación entre actores. Este municipio será priorizado en objetivos como reducir la generación de nuevas condiciones de riesgo en el desarrollo territorial y fortalecer la gobernanza, educación y comunicación social con enfoque diferencial, entre otros. Asimismo, se destaca en estrategias como el fortalecimiento de la capacidad institucional del SNGRD, la incorporación de la gestión del riesgo y la adaptación al cambio climático en la planificación territorial y el desarrollo, y la gestión de la información para la reducción del riesgo y el manejo de desastres.

A la fecha, la situación ha derivado en la acción judicial radicada 27001-23-33-000-2022-00101-00, bajo conocimiento del Tribunal Administrativo del Chocó, que mediante autos del 28 de septiembre de 2022 y 17 de julio de 2023 impartió medidas cautelares que ordenan la reubicación de las familias afectadas, la elaboración del censo poblacional, y la activación de la Ayuda de Reubicación Transitoria (Resolución 087 de 2023 - UNGRD).

La licitud de esta incorporación como municipio prioritario en la vigencia 2025, se basa en la legitimidad técnica, social y judicial, al haber sido incluido en el

¹ DNP (2019). Índice Municipal de Riesgo de Desastres Ajustado por Capacidades. Bogotá D.C., Colombia.

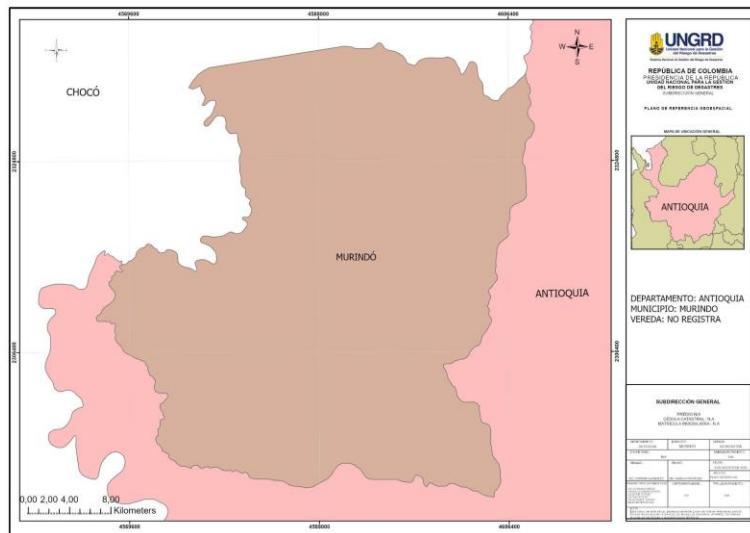
Link: <https://www.flipbookpdf.net/web/files/uploads/8cefba26b6c2d363d566c2ace8f2d0a4cbd2c7de202103.pdf>

resumen oficial de sentencias que dieron origen al proyecto BPIN 202300000000260, y por contar con pronunciamientos judiciales que ordenan acciones concretas de reasentamiento y ayudas transitorias.

A continuación, se describe las acciones en los municipios (priorizados y no), vinculados al proyecto de inversión

3. RESUMEN DE GESTIÓN A NIVEL MUNICIPAL

MURINDO (ANTIOQUIA)



Contexto

Durante la madrugada del 4 de marzo de 2022, fuertes precipitaciones provocaron el desbordamiento de varios ríos de la región (Apartadó, Río Grande, Turriquitadó y especialmente el río Murindó), ocasionando una grave emergencia por inundaciones en el municipio de Murindó. El desbordamiento generó una palizada de aproximadamente 3 km y el represamiento parcial del afluente, lo que incrementó el riesgo de una avenida torrencial aguas abajo.

Como consecuencia, se desviaron caudales hacia distintas comunidades, provocando severas afectaciones: pérdida de cultivos, animales, daños a viviendas e incomunicación total por el deterioro de las vías y caminos. Las

veredas más afectadas fueron Bartolo, Legiada, Canal, Pital, además de varias comunidades indígenas como Guagua, Chimiadó, Bachidubí, Coredó, Isla y Ñarange.

En total, cientos de familias resultaron damnificadas, con daños materiales considerables y afectaciones en medios de vida, especialmente en sectores rurales e indígenas que quedaron aislados y sin acceso por las condiciones del terreno y la persistente emergencia ambiental.

La situación con el municipio de Murindó, Antioquia no deriva de una acción judicial, sino de una actividad prioritaria enmarcada en compromisos adquiridos con los entes territoriales tanto municipal como departamental, por lo que respecto a este municipio, no se realizará análisis de jurisprudencia alguno. Censadas 600 familias y priorizadas 250.

Fecha del evento: 7 de marzo de 2022

Mediante el Decreto No. 0156 del 1 de agosto de 2022 de la Alcaldía de Murindó, Antioquia, adiciono el Decreto No. 041 del 7 de marzo de 2022, que declaró la calamidad pública en el municipio debido a la creciente del río Murindó, y ahora también por la avenida del río Atrato.

Murindó figura como acción prioritaria en BPIN; ausencia de mandato judicial exige enfoque de planeación concertada en conjunto entre la Gobernación y la alcaldía municipal.

Actividades realizadas

Julio 29 de 2025: Reunión de contextualización sobre el estado actual del proceso de posible reasentamiento del municipio de Murindó (Antioquia)

Gobernación de Antioquia

- Ha liderado la estructuración del proyecto de reasentamiento desde la Secretaría de Planeación e Infraestructura.
- Se identificó un predio denominado "El Playón", técnicamente apto para el traslado definitivo de la población.
- Avanza en la formulación de los términos de referencia y la propuesta técnico-económica para la contratación del estudio de sustracción de la Ley Segunda.

- Se propone un convenio interadministrativo entre la Gobernación, el Instituto de Investigaciones Ambientales del Pacífico (IIAP) y la Alcaldía de Murindó para gestionar los estudios requeridos.

Ministerio de Ambiente

- Ha proporcionado términos de referencia genéricos para la sustracción. La solicitud de flexibilización no ha sido aceptada, por lo que se ajustan los estudios a los lineamientos vigentes.

Ministerio de Vivienda y DPS

- Se identificaron recursos disponibles o con CDP por parte de estas entidades, que podrían ser direccionados al proyecto.

Unidad Nacional para la Gestión del Riesgo (UNGRD)

- Manifiesta interés en articular esfuerzos y recursos con el Servicio Geológico Colombiano y otras entidades nacionales para cofinanciar estudios geotécnicos, de riesgo y acompañamiento al proceso de sustracción.

Propuestas y compromisos

1. Destinación de recursos para el reasentamiento

- Desde la Unidad Nacional para la Gestión del Riesgo de Desastres (UNGRD) hay intención de destinar recursos para el reasentamiento de Murindó.
- Se mencionó que el Ministerio de Salud y el DPS ya cuentan con recursos con CDP.
- El Ministerio de Vivienda también tiene interés en invertir.

2. Articulación interinstitucional

- Compromiso general de articular esfuerzos entre las entidades nacionales, departamentales y municipales para consolidar el proceso de reasentamiento.
- Se mencionó la necesidad de coordinar la inversión entre las instituciones para evitar duplicidades y garantizar eficiencia.

3. Estudios técnicos y ambientales necesarios

- Se identificó como urgente:
 - Realizar el estudio de riesgo de detalle en el área de traslado propuesta.

- Adelantar el proceso de sustracción del área de reserva forestal (Ley Segunda).
- Se planteó que estos estudios se harían con la participación técnica y financiera de:
 - UNGRD (recursos en convenio con el Servicio Geológico Colombiano).
 - Servicio Geológico Colombiano (apoyo técnico y procesamiento).
 - Dagra (recursos para perforaciones y ensayos).

4. Convenio interadministrativo

- Se está estructurando un convenio entre la Gobernación de Antioquia, la Alcaldía de Murindó y el Instituto de Investigaciones Ambientales del Pacífico (IIAP) para desarrollar los estudios de sustracción.
- La propuesta técnica del IIAP está en evaluación para definir el alcance y los aportes de cada entidad.

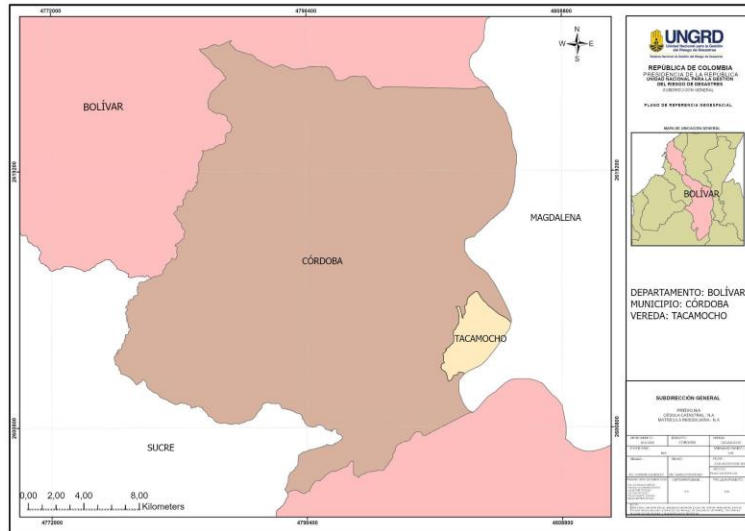
5. Seguimiento y cumplimiento normativo

- El municipio de Murindó cuenta con un decreto de calamidad pública vigente por eventos de inundación, y otro anterior que ya incluía el tema de traslado del casco urbano.
- La Procuraduría General de la Nación hace seguimiento al cumplimiento del plan de acción, derivado de una tutela y de una ordenanza departamental del año 2016 que ordenó formalmente el traslado del municipio.

6. Plan de acción actualizado

- La Gobernación de Antioquia actualizó el plan de acción departamental para el traslado, con metas a corto, mediano y largo plazo (hasta 15 años).
- Se reestructuró el comité departamental de reasentamiento, con comisiones técnica, jurídica y social.

CÓRDOBA (BOLÍVAR)



Contexto

La sentencia, confirmada por el Consejo de Estado con radicado 13001-23-33-000-2015-00052-02, ordena al Municipio de Córdoba y al Departamento de Bolívar garantizar la reubicación de la población de Tacamochó a un lugar seguro.

25 de noviembre de 2014 el demandante inició acción popular contra la UNGRD y otras entidades por cuanto, según el estudio CM-409 de febrero de 2008 elaborado por el Laboratorio de Ensayos Hidráulicos de la Facultad de Ingeniería de la Universidad Nacional de Colombia el cual indicaba que la erosión causada por el río se encontraba al inicio del casco urbano de Tacamochó, aguas arriba, por lo que se requerían obras de mitigación del riesgo ocasionado por la erosión causada por el río cercano al casco urbano del corregimiento. Corregimiento de Tacamochó.

Según Acta N° 004 del 04 de Mayo de 2022 se Decreta la Calamidad Pública en el Municipio de Córdoba Bolívar

- Prórroga Calamidad: Decreto 239 del 08 de julio de 2022

Actividades realizadas

Julio 23 de 2025: Reunión de Mesa Técnica con las autoridades municipales para reconocer el estado actual del proceso de posible reasentamiento del municipio de Córdoba Bolívar

2. Avances y Contexto

En la reunión de trabajo entre la alcaldía municipal de Córdoba-Bolívar y la Unidad Nacional para la Gestión del Riesgo, se discutió la implementación de un proceso de reasentamiento para familias afectadas por riesgos naturales. Se mencionó la necesidad de un convenio para fortalecer la alcaldía y contratar profesionales para el alistamiento y preparación del reasentamiento.

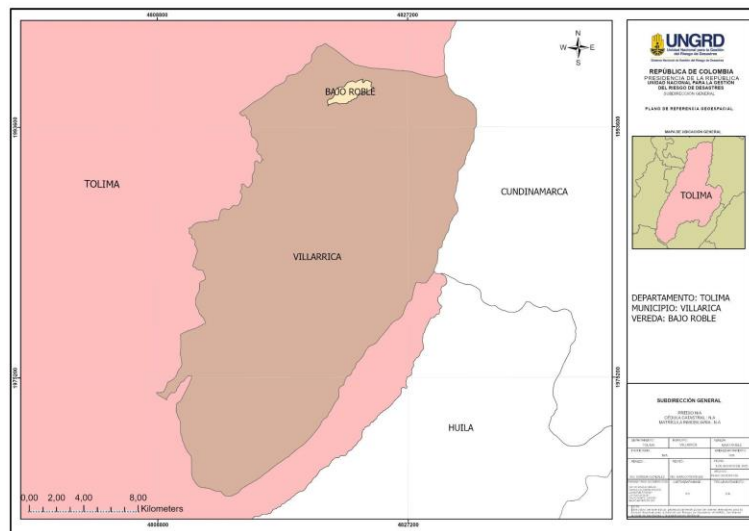
- Se identificaron 757 familias en condición de riesgo, según censo de la alcaldía.
- La Gobernación de Bolívar comunica que adquirió un lote de 30 hectáreas para el reasentamiento, ubicado en la entrada de Tacamochito, frente a Tacamayo.
- Existe una sentencia judicial (13001233300020150005202) que exige el cumplimiento de acciones de reasentamiento en la zona afectada por erosión.

3. Propuestas y compromisos

- Se propuso firmar un convenio entre la UNGRD y la Alcaldía para estructurar el proceso.
- Se requiere la contratación inicial de tres profesionales para alistamiento técnico y social del proyecto.
- La UNGRD brindará apoyo técnico y estratégico a través de mesas de trabajo.
- La Alcaldía Municipal asumirá compromisos operativos y administrativos, con respaldo del nivel departamental.
- Se busca articular acciones con la Gobernación de Bolívar para fortalecer capacidades institucionales y agilizar procesos.
- Se acordó avanzar en la formulación del convenio marco entre la UNGRD y el municipio.
- Se promoverá una reunión de articulación de la alcaldía de Córdoba con la Gobernación de Bolívar para consolidar esfuerzos, dicha reunión se informará a la UNGRD cuando se realice.
- Se establecerá una hoja de ruta para:

- Contratar personal técnico necesario
- Avanzar en la actualización del EOT
- Consolidar la documentación jurídica y técnica requerida

VILLA RICA (TOLIMA)



Contexto

Sentencia Tribunal administrativo del Tolima primera instancia N73001233300120140032400 para construcción del casco urbano más de 700 viviendas.

Mediante sentencia en segunda instancia se indica la designación para el proyecto de 106 soluciones de vivienda que se encuentra en el Departamento de Tolima, Municipio de Villarrica, vereda Bajo Roble, lote No 1A, contiguo al barrio Higinio Patiño al noroccidente del municipio, dentro del sector denominado como Unidad de Ejecución 1, Nueva Villarrica, identificado por el municipio como óptimo para el desarrollo del proyecto y adquirido por el Fondo Nacional de Gestión del Riesgo de Desastres / Fiduprevisora S.A.

El municipio, mediante Acuerdo 07 de 2018, habilitó de manera excepcional y por fuerza mayor un suelo para el reasentamiento de la cabecera municipal, donde decreta en el Artículo 3 Unidad de Ejecución 1 – UE 1 (106 viviendas) de

la nueva zona urbana, está conformado por el área forestal protectora de (30) metros de ancho, paralela a la línea de borde del cauce de la quebrada en el lindero norte del predio en una longitud aproximada de trescientos (300) metros.

Actividades realizadas

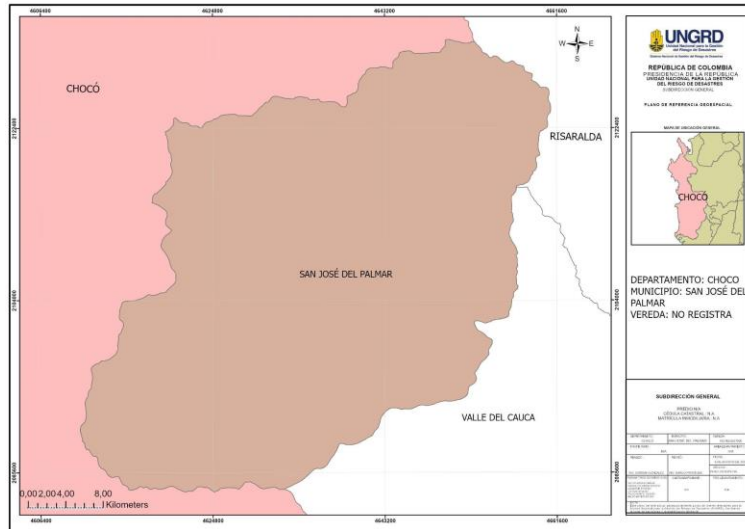
Se creó el convenio Interadministrativo No. 9677-PPAL001-1481-2020 con el objeto: *Aunar esfuerzos técnicos, administrativos y financieros para la asignación de recursos a título de subsidio familiar de vivienda, en el marco de la implementación y ejecución de la fase de recuperación de las zonas afectadas, de conformidad con la Declaratoria de Situación de Calamidad Pública del municipio de Villarrica - Tolima, de acuerdo con el Decreto Municipal No. 108 del 29 de diciembre de 2017 prorrogado por el Decreto N° 046 del 29 de junio de 2018, y el Plan de Acción Específico establecido en el Decreto N° 079 del 27 de diciembre de 2018.*

El Fondo Nacional de Gestión del Riesgo de Desastres – FNGRD, realizará aporte en especie, correspondiente a la experiencia para los procesos de reconstrucción enmarcados en los Planes de Acción Específico – PAE como consecuencia de declaratorias de Calamidad y Desastre. También adelantará las gestiones requeridas para la adquisición del predio rural denominado “LOTE NÚMERO UNO A (1A) DESMEMBRADO DEL PREDIO “LOS CAUCHOS” UBICADO EN LA VEREDA BAJO ROBLE DEL MUNICIPIO DE VILLARICA DEPARTAMENTO DEL TOLIMA, por un valor de QUINIENTOS OCHO MILLONES CIENTO CINCUENTA Y SIETE MIL QUINIENTOS DIECINUEVE PESOS M/C (\$ 508.157.519), el cual está identificado con la matrícula inmobiliaria N°36-56673, cédula catastral N°73-873-01-01-0063- 0001-000, para la implantación del número de viviendas beneficiarias de la primera fase de reasentamiento que se realizarán en el municipio.

El Fondo Nacional de Gestión del Riesgo de Desastres – FNGRD, aportará un valor correspondiente de CUATROCIENTOS OCHENTA Y UN MILLONES NOVENTA Y NUEVE MIL CINCUENTA Y UN PESOS CON OCHENTA CENTAVOS (\$ 481.099.051,80) amparados con el Certificado de Disponibilidad Presupuestal N° 21-1077 del 24 de mayo de 2021.

Para el reporte de en este trimestre se informa que se viene adelantando bajo el convenio 9677-PPAL001-168-2025 celebrado entre el Servicio Geológico Colombiano -SGC- y el FNGRD, el estudio de amenaza de vulnerabilidad y riesgo.

SAN JOSÉ DE PALMAR (CHOCÓ)



Contexto

Al interior del Municipio de San José del Palmar se presentan movimientos de masa que han provocado pérdidas de viviendas y cultivos agrícolas, sobre todo en los sectores de la Italia, la libertad y la badea, situación de la que el municipio conoce por cuanto se realizó un Plan Municipal de Gestión del Riesgo de Desastres para la vigencia 2020-2023 en donde se hizo alusión a la situación anteriormente mencionada, no obstante no se han realizado actuaciones tendientes para mitigar el riesgo ya conocido.

Con relación a este municipio, aún no existe una orden definitiva, dado que el proceso se encuentra pendiente de llevar a cabo práctica probatoria, por lo que exclusivamente se transcribe la orden impartida como medida cautelar por parte del Tribunal de conocimiento.

Actividades realizadas

Julio 07 de 2025: Expedición de Certificado de Disponibilidad Presupuestal CDP.

Se genera un Certificado de Disponibilidad Presupuestal (CDP) que permita a LA UNIDAD NACIONAL PARA LA GESTIÓN DEL RIESGO DE DESASTRES- UNGRD, FONDO NACIONAL DE GESTIÓN DEL RIESGO DE DESASTRES -FNGRD, FONDO ADAPTACIÓN Y LA GOBERNACIÓN DEL CHOCÓ, adelantar el Convenio Interadministrativo el cual tiene como objeto; "AUNAR ESFUERZOS ECONÓMICOS E INSTITUCIONALES ENTRE LA UNIDAD NACIONAL PARA LA GESTIÓN DEL RIESGO DE DESASTRES - UNGRD, FONDO NACIONAL DE GESTIÓN DEL RIESGO DE DESASTRES - FNGRD, LA GOBERNACIÓN DEL DEPARTAMENTO DEL CHOCÓ Y EL FONDO DE ADAPTACIÓN PARA ADELANTAR LAS MEDIDAS Y ACTIVIDADES REQUERIDAS PARA LA FORMULACIÓN E IMPLEMENTACIÓN DE LA RECUPERACIÓN TEMPRANA Y POST-CALAMIDAD EN EL DEPARTAMENTO DEL CHOCÓ".

Los procesos, acciones y tareas del presente convenio están en el marco del cumplimiento de la línea de recuperación que fue acreditada con recursos de inversión para la implementación del proyecto BPIN 202300000000260 "FORTALECIMIENTO FINANCIERO DEL FNGRD ORIENTADO AL PROCESO DE REASENTAMIENTO EN EL MARCO DE ACCIONES JUDICIALES, (...)", así como del cumplimiento del PAE del Departamento del Chocó en las líneas de intervención de recuperación temprana y recuperación post-calamidad, por lo que dentro del desarrollo del convenio se contempla el plan de Reasentamiento en el Departamento del Chocó, con el fin de poder reducir los riesgos y las probabilidades de ocurrencia y reproducción de los mismos, considerando para la ejecución de este, el plan de reasentamiento con las familias damnificadas por la declaratoria de emergencias de la vigencia 2024 relacionadas con eventos hidrometeorológicos, en el marco del Decreto de calamidad 282 de 2024- Gobernación de Chocó, así como aquellas familias beneficiarias por las sentencias judiciales que vinculan a la UNGRD, en el tema de Reasentamiento en el Departamento del Chocó, dentro de estas providencias, se adelantarán acciones puntuales para atender a las familias damnificadas del municipio de San José del Palmar, en cumplimiento de la Acción popular con radicado 27001-23-33-000-2022-00101-00, conforme a la línea de recuperación acreditada con recursos de inversión para la implementación del proyecto BPIN 202300000000260 por parte de la UNGRD.

Agosto 5 de 2025: Reunión de Mesa Técnica con las autoridades municipales para reconocer el estado actual del proceso de posible reasentamiento del municipio de San José del Palmar, Chocó.

Compromisos adquiridos:

1. Allegar la documentación para el inicio del proceso de reasentamiento (8 documentos) - **A cargo de la Alcaldía Municipal.**
2. Identificar predios o proyectos de vivienda dentro de la jurisdicción de San José del Palmar que permitan el asentamiento nuclear (colectivo) que garantice el derecho a la vida y la vivienda de las familias afectadas. - **A cargo de la Alcaldía Municipal.**
3. Convocar y realizar una mesa trabajo la cual vincule las demás instituciones y entes territoriales involucradas en el Auto interlocutorio No. 500 del Tribunal Administrativo de Chocó, así como hacer seguimiento a las acciones encaminadas a avanzar en el programa de reasentamiento. Para lo cual se propone como fecha estimada el 04 de septiembre del presente año. - **A cargo de la UNGRD.**

LA DORADA (CALDAS)**Contexto**

Sentencia judicial de primera instancia del Tribunal Administrativo de Caldas, con fecha del 18 de abril de 2022, relacionada con una acción popular (Radicado: 17001-23-33-000-2018-00232-00)

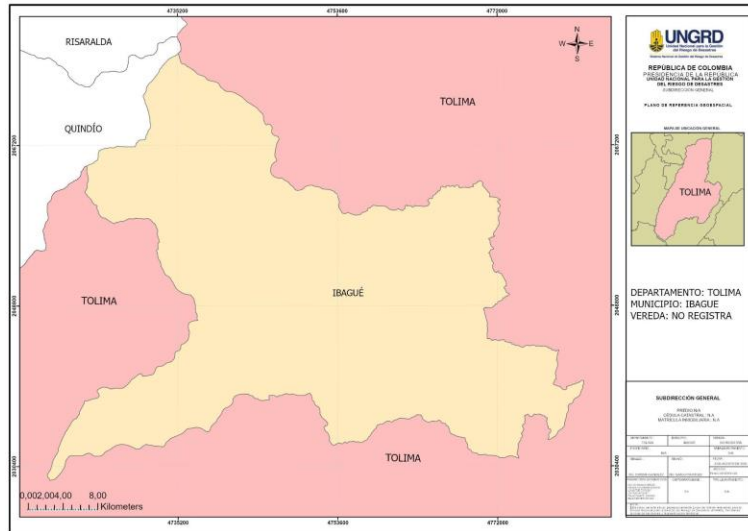
El problema central radica en las inundaciones y la erosión en el municipio de La Dorada, Caldas, a causa del río Magdalena, afectando barrios ribereños y la movilidad de la población. Los demandantes solicitan la protección de derechos colectivos como la moralidad administrativa, el patrimonio público, el ambiente sano, el goce del espacio público, la seguridad y prevención de desastres, y la calidad de vida de los habitantes, a través de la ejecución de obras de mitigación, el manejo coordinado de embalses y la reubicación de familias si fuera necesario.

A la fecha el municipio tiene 130 núcleos caracterizados los cuales están ubicados en la ronda hídrica del río Magdalena, labor realizada tal cual como lo solicita la acción popular.

Las órdenes judiciales y obligaciones de actuación dependen de la articulación entre la UNGRD y las Corporaciones ambientales (CORMAGDALENA / CORPOCALDAS).

Al no ser un municipio priorizado, se iniciará la concertación de las partes en el segundo semestre de 2025.

IBAGUÉ (TOLIMA)



Contexto

1. El día 3 de enero de 2021 se presentan fuertes lluvias especialmente en el barrio Baltazar afectando 9 viviendas, a raíz de este suceso se emite el Decreto con número 1000-0008 de 2021 del 12 de enero de 2021 por la Alcaldía Municipal de Ibague donde se declara la situación de calamidad pública en el municipio debido a una emergencia sanitaria causada por la temporada de lluvias.

Fecha del evento: 3 de enero del 2021
Declaratorias calamidad:

- Decreto 1000-0008 del 12 de enero de 2021

2. El 22 de septiembre de 2021, se presentaron situaciones de emergencia presentadas desde horas de la madrugada en los asentamientos ubicados en la ronda hídrica del río Combeima y que afectó los lugares identificados

en zona urbana y rural corregimientos de juntas y villa restrepo (llanitos, pastales, pico de oro) y los barrios la Vega, Baltazar, Matallana, Industrial, Palmar, Yuldaima, Santofimio, Cartagena, La Isla. Uribe, El Bosque y la Cristalina, llevando y arrastrando con el desbordamiento del Combeima algunas viviendas ubicadas a la ladera del río, cilindros de gas, elementos electrodomésticos.

Fecha del evento: 22 de septiembre del 2021
Declaratorias calamidad:

- Decreto 1000-0545 del 24 de septiembre de 2021
- Decreto prórroga de calamidad 1000-0140 del 23 de marzo del 2022

Sentencias judiciales

- Juzgado Segundo Administrativo Oral del Circuito de Ibagué- Sentencia con no. Radicación 7300013331002-2007-00197-00 del 10 de junio del 2022-ACCIÓN POPULAR
- Juzgado Segundo Administrativo Oral del Circuito de Ibagué- Sentencia con no. Radicación 730013331002-2007-197-00 del 16 de febrero del 2023 (seguimiento del cumplimiento).

Actividades realizadas

MESA DE TRABAJO INTERINSTITUCIONAL 17 de junio del 2025

Participantes:

- GPAD (Grupo de Prevención y Atención de Desastres)
- Secretaría de Planeación de Ibagué
- UNGRD (Unidad Nacional para la Gestión del Riesgo de Desastres)

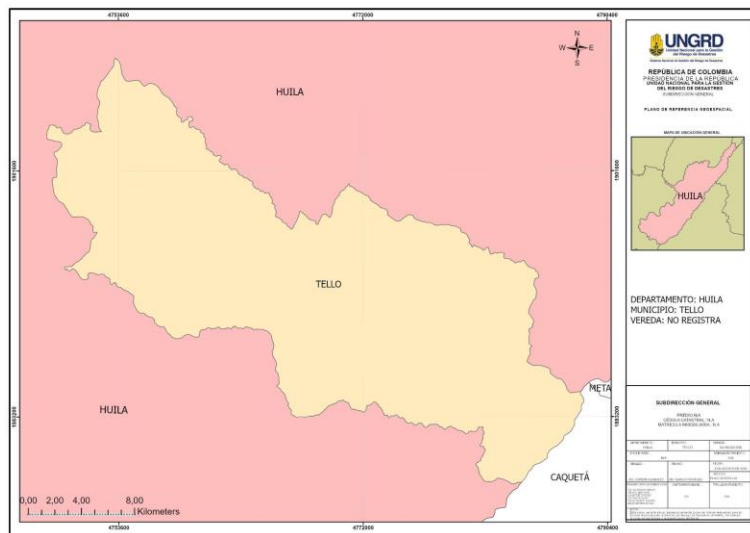
Objetivo Central de la Reunión: Tratar el enfoque social de un proyecto que contempla la construcción de 150 viviendas en Ibagué, con miras a:

- Atender necesidades de vivienda en comunidades vulnerables
- Incorporar criterios de resiliencia y planeación urbana responsable
- Coordinar esfuerzos interinstitucionales para garantizar que el impacto sea positivo y sostenible

MESA DE TRABAJO INTERINSTITUCIONAL 7 de julio del 2025

Se realizó reunión de seguimiento con el D. Federico Bermudez de la subdirección general, quien refiere que se encuentran pendientes las actas de inicio de la interventoría aproximadamente en tres (3) semanas estarían listas, dentro de la planeación de actividades se realiza la proyección de actividades, se plantea la revisión del RUD, una vez se cuente con la información relacionada, se procede al análisis, para la asignación de viviendas teniendo en cuenta las situaciones particulares como discapacidad, persona mayor o algún tipo de situación especial a tener en cuenta para esta asignación de la alternativa habitacional, teniendo en cuenta las características de las viviendas multifamiliares proyectadas en área 52M2, 2 habitaciones, 2 baños, sala comedor, cocina,

TELLO (HUILA)



Nombre del proyecto: Reasentamiento de las familias del Asentamiento Villa del Río del Municipio de Tello – Departamento del Huila.

Contexto

El Municipio de Tello, cuenta con declaratoria de calamidad pública según Decreto No. 044 del 27 de octubre de 2022.

El Asentamiento Villa del Río, se encuentra ubicado al costado derecho del Río Villavieja, a un costado del puente que comunica a los municipios de Tello y Baraya. Según las emergencias presentadas durante los meses de noviembre de 2021 y octubre de 2022, las viviendas resultaron inundadas por las avenidas torrenciales de dicho afluente y en ambas oportunidades con la colaboración de los organismos de socorro de este municipio, se realizaron procesos de evacuación para prevenir emergencias mayores. En la actualidad cuenta con una población aproximada a las 150 familias y según los estudios de amenaza, vulnerabilidad y riesgo AVR en detalle, que se realizaron en la zona urbana por la Empresa Ananda, esa región se encuentra en riesgo alto por fenómenos de inundación y avenidas torrenciales. Además, es importante señalar que, según los resultados de esos estudios, gran parte de la población que se encuentra asentada cerca al Río Villavieja, se encuentra en una zona de protección ambiental.



Fuente estudios AVR detalle zona urbana. Consorcio Ananda – CAM Huila

Al no ser un municipio priorizado, se iniciará la concertación de las partes en el segundo semestre de 2025.

5. ANEXOS

1. 20250725_MESA_TRABAJO_MURINDO
2. 20250723_MESA_TRABAJO_CORDOBA
3. 20210901_CDP_21-1077
4. 20250709_CDP_25-0906
5. 20250805_MESA_TRABAJO_SAN_JOSE_DEL_PALMAR.pdf