



# INFORME DE GESTION 2024

**Informe final sobre la implementación del proyecto de inversión  
202300000000278**

**“Fortalecimiento de los procesos sociales de participación ciudadana, gestión de conocimientos y saberes y divulgación en el marco del Sistema Nacional de Gestión del Riesgo de Desastre”**

30 de diciembre de 2024



## Tabla de contenido

INTRODUCCIÓN .....	2
LOGROS .....	4
CUMPLIMIENTO OBJETIVOS .....	9
RESULTADOS POR OBJETIVOS .....	15
EJECUCIÓN PRESUPUESTAL .....	36
CONCLUSIONES .....	37
DESAFIOS 2025 .....	37

## Tabla de Figuras.

Figura 1. Número de asistentes por departamento 2024. Fuente: autores.....	6
Figura 2. Distribución por edad de los asistentes en mapas comunitarios 2024.Fuente: autores.....	7
Figura 3. No. de mapas comunitarios por fenómenos. Fuente: autores. ....	8
Figura 4. Capacitación CTGRD Cundinamarca 2024. ....	15
Figura 5. Capacitación CTGRD Casanare, Boyacá y Caldas 2024. ....	16
Figura 6. Capacitación CTGRD Huila, Casanare, Meta, Quindío, Chocó 2024. .	17
Figura 7. Ficha Pedagógica capacitación mecanismos de participación y elaboración mapa comunitario.....	17
Figura 8. Municipios 2024.Fuente: Autores.....	20
Figura 9. Mapas Comunitarios Sistematizados .....	32
Figura 10. Visor municipal mapas comunitarios .....	34

## Índice de Tablas.

Tabla 1. Cumplimiento objetivos e indicadores proyecto de inversión 2024. ...	10
Tabla 2. Municipios acompañados 2024. ....	18
Tabla 3. Aplazamiento recursos 2024 .....	36

## INTRODUCCIÓN

El proyecto BPIN 20230000000278 surge como respuesta a la necesidad de fortalecer los procesos de participación en el Sistema Nacional de Gestión del Riesgo de Desastres (SNGRD), mediante la elaboración de mapas comunitarios. Este proyecto contribuye financieramente al cumplimiento del indicador ID 65 de la Meta Plan Nacional de Desarrollo, que se refiere a los "Planes Municipales de Gestión del Riesgo y Estrategias Municipales de Respuesta, actualizados a través de mapas comunitarios". Para ello, es esencial contar con un equipo técnico y social capaz de generar los insumos necesarios para los municipios priorizados, y así garantizar el acompañamiento de la Unidad Nacional para la Gestión del Riesgo de Desastres (UNGRD) en el territorio nacional.

El problema central que aborda este proyecto es la "debilidad de los actores territoriales del SNGRD para implementar procesos sociales de participación, gestión de conocimiento, preservación de saberes ancestrales y divulgación en la gestión del riesgo de desastres, en los instrumentos del SNGRD".

La Ley 1523 de 2012, en su artículo 3, numeral 5, establece el "Principio participativo", que reconoce el deber de las autoridades y entidades del SNGRD de promover la organización y participación de las comunidades, incluidas las étnicas, cívicas, comunitarias, vecinales, benéficas, de voluntariado y de utilidad común. Esta participación activa de las comunidades es crucial para asegurar la articulación del SNGRD y la implementación de las medidas necesarias para proteger la vida y la sostenibilidad de los territorios.

Específicamente, los procesos sociales, el fortalecimiento de los mecanismos de participación, la inclusión de actores comunicacionales en los Consejos Municipales y la construcción de mapas comunitarios, permiten desarrollar capacidades comunitarias para identificar la percepción del riesgo. Esto asegura la aplicación del principio de precaución, permitiendo la adopción efectiva de las medidas recomendadas por el SNGRD para la prevención y protección de la vida (Ley 1523). Además, favorece la articulación del SNGRD con las políticas, actores, estrategias, instrumentos y acciones en los procesos de gestión del riesgo.

La situación actual de este problema se refleja en los avances del MEGIR. Según los datos de 2022, la "promoción de la participación de las comunidades y del sector privado en la GIRD y GCC" es baja o inexistente en 20 de los 32 departamentos, lo que representa el 62,5% del total. Este dato resalta que la mayoría de los departamentos no han desarrollado proyectos de educación o capacitación en gestión del riesgo, limitando así el fortalecimiento de capacidades comunitarias y reduciendo los procesos de participación.

El objetivo principal del proyecto es "Promover capacidades en los actores territoriales del SNGRD para desarrollar procesos sociales de participación, gestión de conocimiento, preservación de saberes ancestrales y divulgación en la gestión del riesgo de desastres", alineado con los lineamientos de la Política Nacional de Gestión del Riesgo de Desastres y la misión de la UNGRD, conforme a lo establecido en la Circular 30 de 2022, que busca garantizar el fortalecimiento de la participación comunitaria en el SNGRD a nivel departamental, distrital y municipal.

Se proponen tres objetivos específicos:

- ♦ Aumentar la capacidad técnica territorial para generar mecanismos efectivos que fortalezcan la participación ciudadana en los procesos de gestión del riesgo de desastres.
- ♦ Promover la generación y el uso de información comunitaria que sirva de insumo para mejorar los instrumentos de planificación territorial y desarrollo.
- ♦ Desarrollar herramientas para evaluar y mejorar los mecanismos de participación ciudadana en la gestión del riesgo de desastres.

Durante la vigencia de 2024, el proyecto alcanzó un 95% de ejecución de los recursos asignados y cumplió con la meta de 67 municipios. El equipo especializado elaboró los mapas comunitarios de acuerdo con la priorización realizada por las comunidades respecto a los escenarios de riesgo. Se atendieron a 1.258 personas en todo el país y se elaboraron 116 mapas comunitarios.

A continuación, se detallan los logros de 2024, el alcance del proyecto, los resultados de la cadena de valor y la ejecución de recursos.

## LOGROS

El proyecto de inversión fue ejecutado en un 95% según la estimación presupuestal correspondiente a la vigencia del año 2024, superando diversos desafíos para llevar a cabo la elaboración de mapas comunitarios en 69 municipios de Colombia, distribuidos en 16 departamentos. A lo largo de la vigencia, se completaron las ocho actividades previstas, alineadas con los tres objetivos principales del proyecto. Uno de los logros clave fue el fortalecimiento de las capacidades tanto de organizaciones sociales y comunitarias como de entidades pertenecientes al Sistema Nacional de Gestión del Riesgo de Desastres (SNGRD).

A continuación, se presentan los resultados más relevantes en cuanto a participación en capacitaciones y grupos focales en los municipios acompañados:



Se brindó acompañamiento en 69 municipios, correspondientes a 16 departamentos, para la elaboración de los mapas comunitarios.




Se elaboraron un total de 117 mapas comunitarios.



Participaron 269 personas pertenecientes a poblaciones con enfoque diferencial.



Durante la vigencia de 2024, se capacitaron a 158 miembros de los Consejos Municipales de Gestión del Riesgo, así como a 1.126 personas del sector público, privado y de organizaciones sociales y comunitarias. En total, 1.284 personas fueron capacitadas, de las cuales:



En la figura 1 se presentan los actores sociales que participaron en la elaboración de los mapas comunitarios en los municipios priorizados, para un total de 1284. Como se evidencia la mayor participación estuvo en el departamento de Cundinamarca, seguido de Antioquia y Norte de Santander.

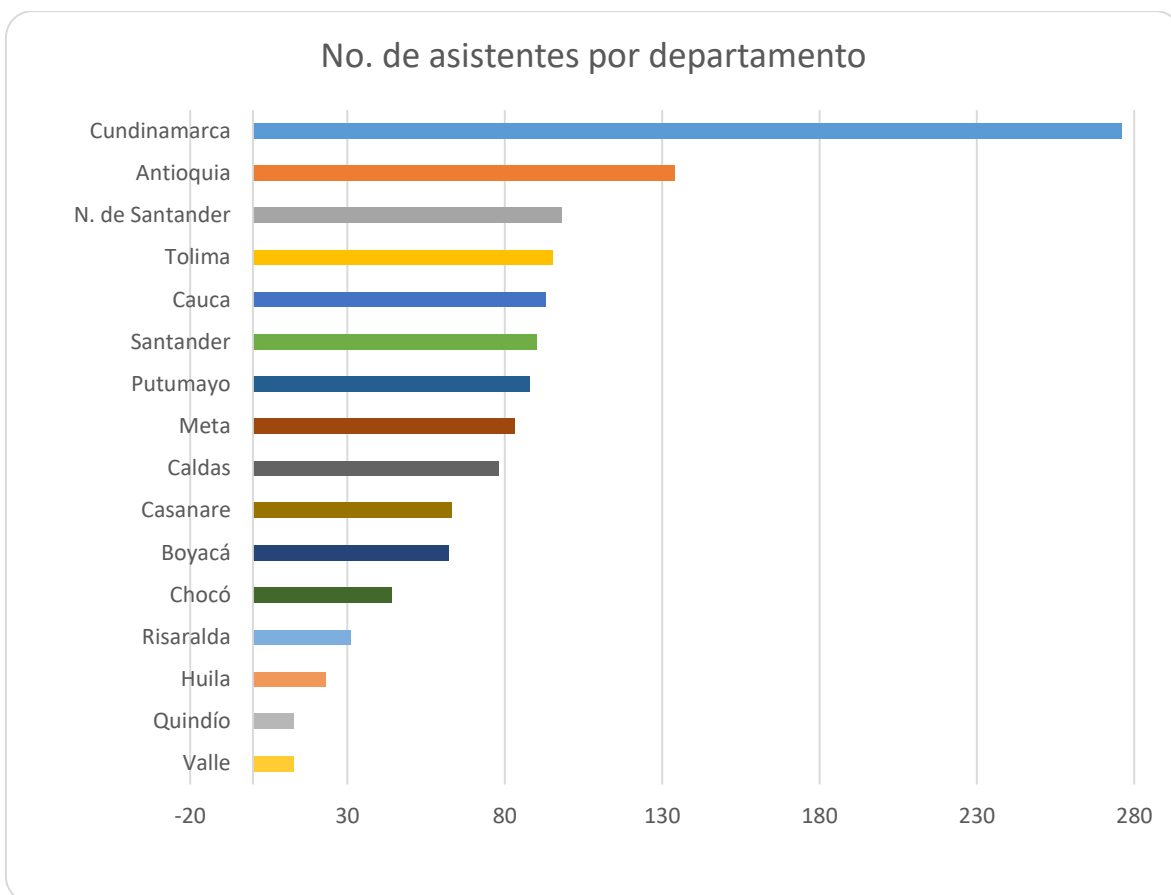


Figura 1. Número de asistentes por departamento 2024. Fuente: autores

Frente a la población por edad que participó en el proceso, se destaca que los adultos tuvieron la mayor proporción seguido de las personas mayores, tal como se muestra en la figura 2.

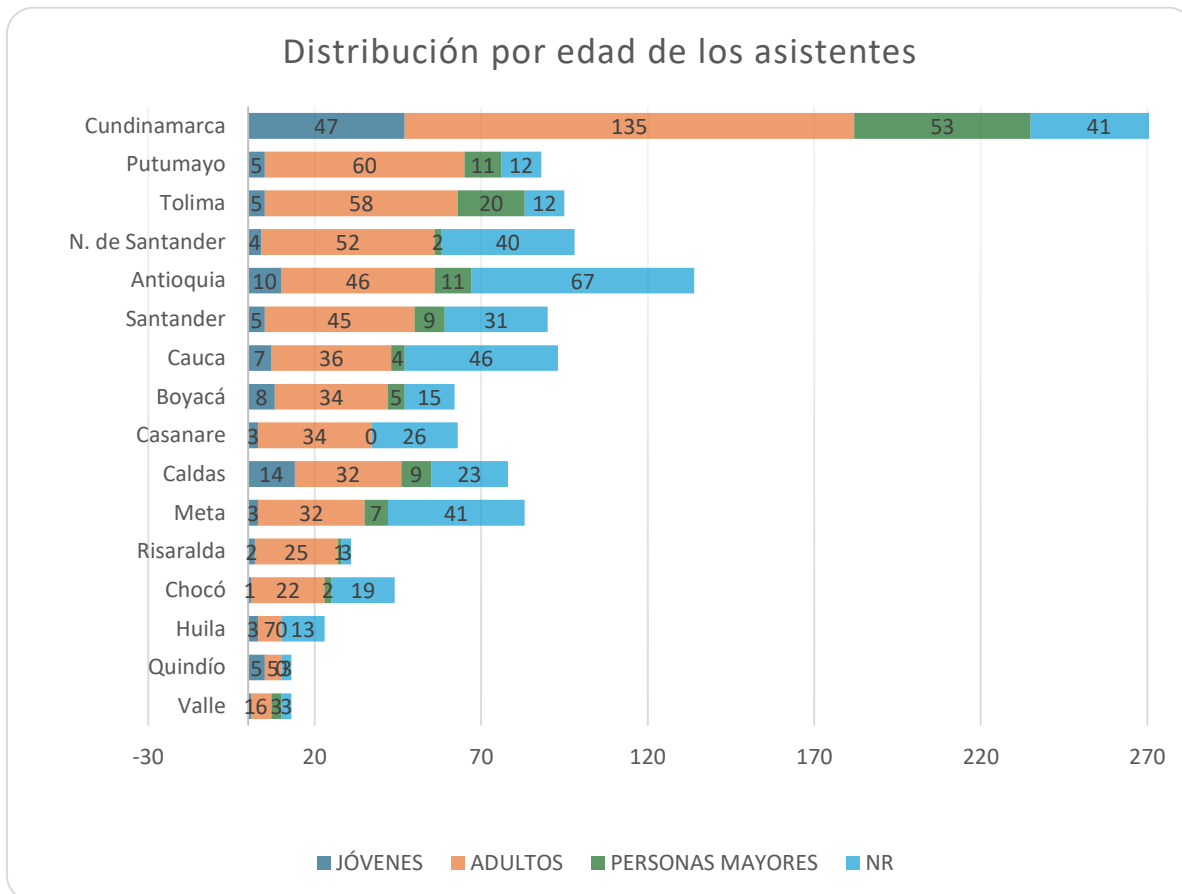


Figura 2. Distribución por edad de los asistentes en mapas comunitarios 2024. Fuente: autores.

Se resalta que para la vigencia 2024, se realizaron un total de 118 mapas comunitarios, que responde a los escenarios de riesgo priorizados por la comunidad en los territorios acompañados, en la figura 3 se evidencia que en la elaboración de mapas comunitarios se priorizó movimientos en masas, inundaciones, incendios de cobertura vegetal, avenidas torrenciales respectivamente, siendo los fenómenos que mayor impacto social tiene en las comunidades visitadas.



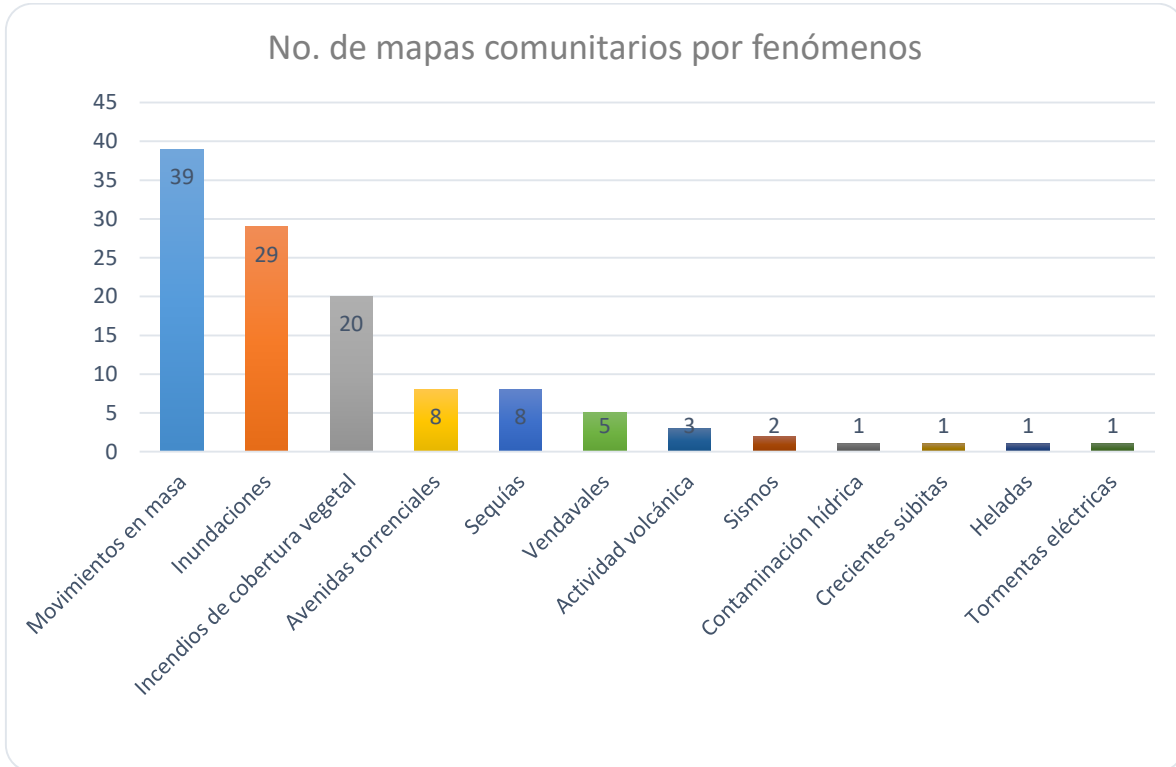


Figura 3. No. de mapas comunitarios por fenómenos. Fuente: autores.

## CUMPLIMIENTO OBJETIVOS

Conforme a la planificación financiera para la vigencia 2024, se tuvo una ejecución del 95% en los conceptos de gastos que se tiene en el proyecto de inversión. En la tabla 1 se presenta el porcentaje de logro de los indicadores, de acuerdo con los objetivos y actividades del proyecto.

De acuerdo con el porcentaje de cumplimiento de los indicadores, se cuentan con resultados de más del 100% de las actividades estimadas en la totalidad de los objetivos, sin embargo, en el indicador "número de personas capacitadas", del objetivo uno, se logró un 76% de cumplimiento. Esto se relaciona con barreras en la participación en los municipios de quinta y sexta categoría que se acompañaron durante la vigencia 2024, de acuerdo con la información recolectada estas barreras se relacionan con zonas de difícil acceso, conflicto armado y situación social de los municipios en el momento de desarrollar las actividades del proyecto, por ejemplo, paro minero en Chocó y dificultades para transporte fluvial en Bahía Solano.

Finalmente se establece que se generó el cumplimiento de los productos e indicadores conforme a lo establecido en la cadena de valor del proyecto de inversión.

Tabla 1. Cumplimiento objetivos e indicadores proyecto de inversión 2024.

Objetivo específico (1)	Actividad	Indicador por año						Fuente de verificación	Cumplimiento
		Variable	0	2024	2025	20206	TOTAL		
Aumentar la capacidad técnica territorial para generar mecanismos efectivos para el fortalecimiento de la participación ciudadana en procesos de gestión del riesgo de desastres	Capacitar a los CMGRD y las organizaciones sociales sobre mecanismos de participación ciudadana en gestión del riesgo de desastres y la metodología de elaboración de Mapas Comunitarios de Riesgo.	Personas capacitadas con educación informal	1667	<b>1258</b>	1667	1666	5.000	Ficha pedagógica de capacitación Oficios de convocatoria Presentaciones Pre-test Post-test Listados de Participación Certificados de participación	<b>75%</b>
	Apoyar técnicamente a las entidades territoriales para elaborar una propuesta de ajuste del decreto de conformación del CMGRD	Instituciones capacitadas	67	<b>67</b>	67	66	200	Documentos de lineamientos técnicos	<b>100%</b>
Objetivo específico (2)	Actividad	Indicador por año						Fuente de verificación	Cumplimiento
Variable	0	2024	1	2	TOTAL				
Promover la generación y uso de información comunitaria que sirva de insumo para mejorar instrumentos de planificación territorial y para el desarrollo.	Asistir a los CMGRD y organizaciones sociales en la elaboración de Mapas Comunitarios de Gestión del Riesgo.	Documentos de lineamientos técnicos realizados		<b>67</b>				Acta de reunión asistencia mapas comunitarios	<b>100%</b>
	Sistematizar los mapas comunitarios de riesgo para que sirvan como insumo para mejorar los instrumentos de planificación territorial para la GRD		67	<b>118</b>	67	66	200	Mapas sistematizados con recomendaciones para incluir en los PMGRD y las EMRE 1 Visor municipal resultados mapas comunitarios.	<b>100%</b>
	Elaborar documento de recomendaciones y acuerdos			<b>67</b>				documentos que contienen recomendaciones y	<b>100%</b>

Objetivo específico (1)	Actividad	Indicador por año						Fuente de verificación	Cumplimiento
		Variable	0	2024	2025	20206	TOTAL		
	para fortalecer el proceso social de GRD en los territorios intervenidos							acuerdos para fortalecer el proceso social de GRD	
Objetivo específico (3)	Actividad	Indicador por año						Fuente de verificación	Cumplimiento
Variable	0	2024	1	2	TOTAL				
Desarrollar herramientas para evaluar y mejorar los mecanismos de participación ciudadana en gestión del riesgo de desastres	Desarrollar una metodología de evaluación de la efectividad e impacto de la participación ciudadana en GRD	Documentos de lineamientos técnicos realizados	1	1			1	1 Documento pre liminar de metodología	<b>100%</b>
	Validar la metodología mediante pruebas piloto de aplicación.			1	1		1	1 Documento pre liminar que contenga la experiencia de validación de la metodología de impacto	<b>100%</b>
	Elaborar documento de lineamientos técnicos para la implementación de mecanismos de participación ciudadana en gestión del riesgo de desastres.			1		1	1	1 Documento pre liminar de lineamientos técnicos para la implementación de mecanismos de participación ciudadana	<b>100%</b>

Fuente: autores.

A continuación, se detallan las actividades e indicadores de cada objetivo:

<b>OBJETIVO 1</b>	
<b>Aumentar la capacidad técnica territorial para generar mecanismos efectivos para el fortalecimiento de la participación ciudadana en procesos de gestión del riesgo de desastres.</b>	
<p><b>Actividad 1:</b> Capacitar a los CMGRD y las organizaciones sociales sobre mecanismos de participación ciudadana en gestión del riesgo de desastres y la metodología de elaboración de Mapas Comunitarios de Riesgo.</p>	<p>El indicador relacionado con las instituciones capacitadas se alcanzó en su totalidad, logrando la capacitación de los 69 Consejos Municipales de Gestión del Riesgo de Desastre. Respecto al indicador principal, que mide el número de personas capacitadas a través de educación informal, se tenía una meta de 1,667 para el año 2024, y se alcanzó un cumplimiento del 77%, con un total de 1,284 personas capacitadas. Esta cifra refleja un cumplimiento moderado. Las principales dificultades para alcanzar la meta esperada se deben a las características de los municipios de quinta y sexta categoría, muchos de ellos ubicados en áreas rurales y de difícil acceso, lo que presenta retos logísticos. Además, factores como el contexto social y situaciones de conflicto armado también influyeron en la asistencia. Estos aspectos generan desafíos para mejorar la convocatoria y la participación en el año 2025</p>
<p><b>Actividad 2:</b> Apoyar técnicamente a las entidades territoriales para elaborar una propuesta de ajuste del decreto de conformación del CMGRD</p>	<p>Se cumplió con la generación de 69 "documentos de lineamientos técnicos" dentro de los que se incluye ajuste del decreto de conformación de los CMGRD</p>

<b>OBJETIVO 2</b>	
<b>Promover la generación y uso de información comunitaria que sirva de insumo para mejorar instrumentos de planificación territorial y para el desarrollo.</b>	
<b>Actividad 3:</b> Asistir a los CMGRD y organizaciones sociales en la elaboración de Mapas Comunitarios de Gestión del Riesgo	Se asistieron a 69 Consejos Municipales de Gestión del Riesgo de Desastre y 16 Consejos Departamentales, cumpliendo con el 100% del indicador. Es de destacar que para ello se desarrollaron espacios virtuales durante la etapa de alistamiento y jornadas presenciales.
<b>Actividad 4:</b> Sistematizar los mapas comunitarios de riesgo para que sirvan como insumo para mejorar los instrumentos de planificación territorial para la GRD	Se sistematizaron 118 mapas comunitarios que corresponden con los escenarios de riesgo priorizados desde la percepción social del riesgo de la comunidad.
<b>Actividad 5:</b> Elaborar documento de recomendaciones y acuerdos para fortalecer el proceso social de GRD en los territorios intervenidos	Se elaboraron 69 documentos de recomendaciones técnicas, a partir de insumos cualitativos y cuantitativos que se recolectaron a partir de fuentes primarias en la jornada de elaboración de mapas comunitarios, encuestas, entrevistas semiestructuradas, fuentes secundarias, entre otros.

### OBJETIVO 3

#### Desarrollar herramientas para evaluar y mejorar los mecanismos de participación ciudadana en gestión del riesgo de desastres.

<p><b>Actividad 6:</b> Documento con la descripción de procesos, métodos y herramientas</p> <p>Desarrollar una metodología de evaluación de la efectividad e impacto de la participación ciudadana en GRD</p>	<p>Se desarrolló un documento que desarrolla la metodología de evaluación de la efectividad e impacto de la participación ciudadana en GRD, donde se tiene en cuenta mecanismos de participación y prácticas. Por lo tanto, se cumplió con el indicador en un 100%, ya que la unidad de medida "Documentos de lineamientos técnicos realizados" contemplaba 1 para la vigencia 2024.</p>
<p><b>Actividad 7:</b> Documento con los resultados de las validaciones</p> <p>Validar la metodología mediante pruebas piloto de aplicación.</p>	<p>Se escribió un documento con los resultados de la validación de la metodología en el Municipio de Ortega Tolima, por lo tanto, se cumplió con el indicador en un 100%.</p>
<p><b>Actividad 8:</b> Elaborar documento de lineamientos técnicos para la implementación de mecanismos de participación ciudadana en gestión del riesgo de desastres.</p>	<p>Se elaboró un documento de lineamientos técnicos para la vigencia 2024, que se recomienda incluir en el procedimiento de diseño y desarrollo de la UNGRD.</p>

## RESULTADOS POR OBJETIVOS

A continuación, se presentan los resultados obtenidos de acuerdo a los objetivos y a las actividades del proyecto.

**Objetivo 1. Aumentar la capacidad técnica territorial para generar mecanismos efectivos para el fortalecimiento de la participación ciudadana en procesos de gestión del riesgo de desastres.**

**Actividad 1:** En cumplimiento del objetivo 1, actividad 1, que establece: “Capacitar a los CMGRD y las organizaciones sociales sobre mecanismos de participación ciudadana en la gestión del riesgo de desastres y la metodología para la elaboración de Mapas Comunitarios de Riesgo”, se realizaron 69 memorias de capacitación dirigidas a los Consejos Distritales y Municipales. Posteriormente, se llevaron a cabo sesiones de capacitación ampliadas, involucrando a la comunidad, así como a diversas organizaciones y entidades de los sectores público y privado. En las figuras 4,5 y 6, se presentan las sesiones virtuales de alistamiento y capacitación con los coordinadores departamentales y municipales de los territorios intervenidos. Así como la ficha pedagógica de la actividad (Ver figura 7).

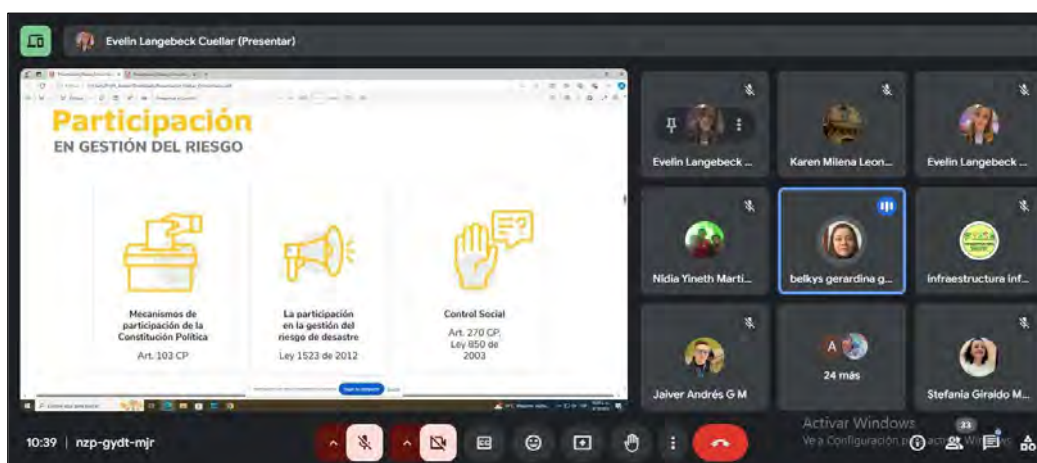


Figura 4. Capacitación CTGRD Cundinamarca 2024.



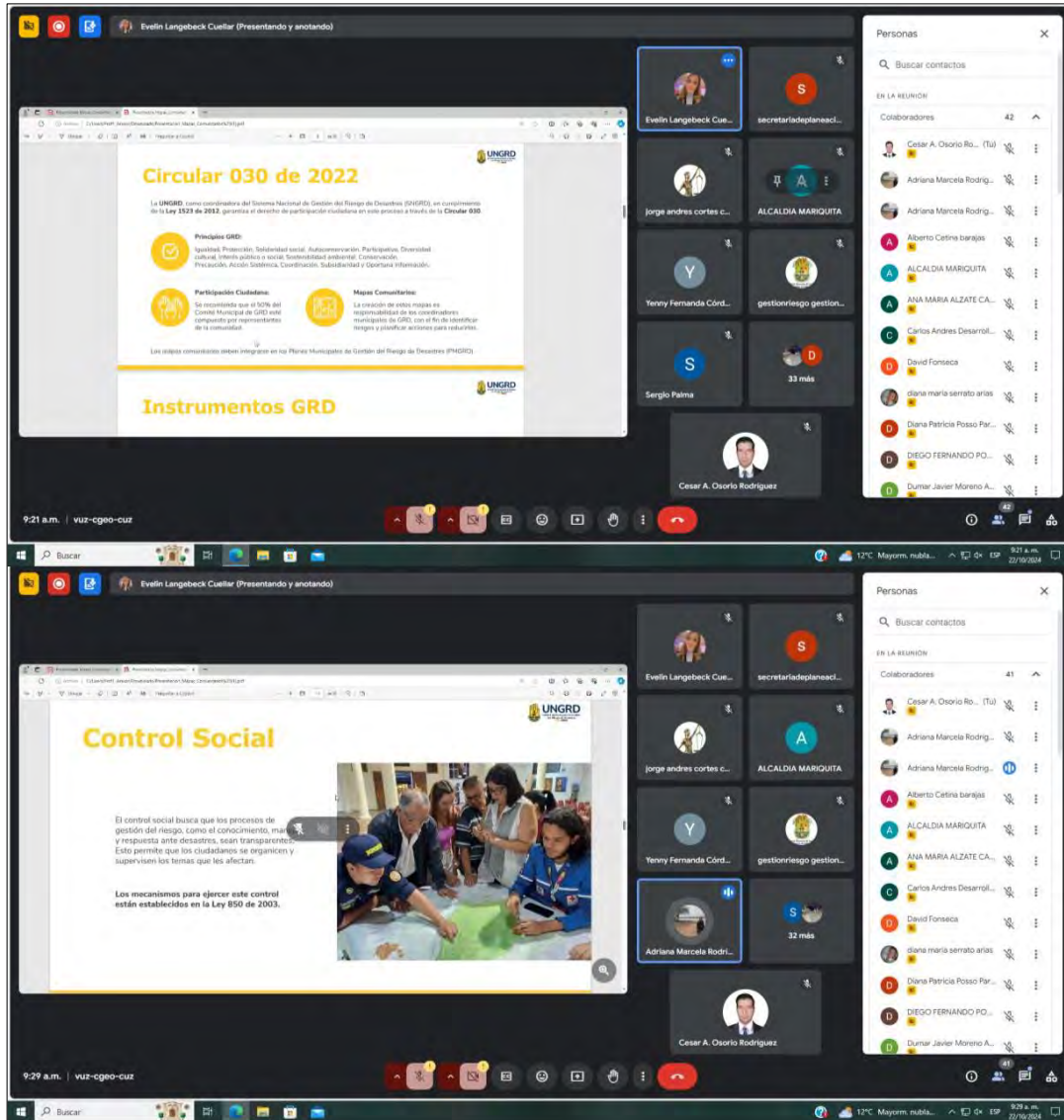


Figura 5. Capacitación CTGRD Casanare, Boyacá y Caldas 2024.

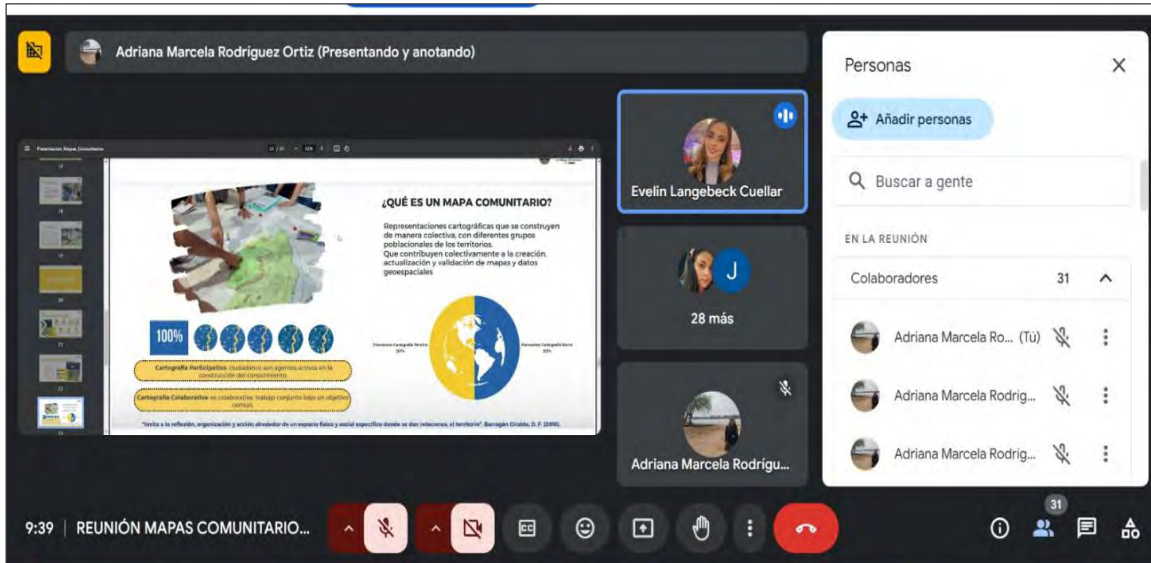


Figura 6. Capacitación CTGRD Huila, Casanare, Meta, Quindío, Chocó 2024.



 	
FICHA PEDAGÓGICA N° 1- OBJETIVO 1 ACTIVIDAD 1	
<b>Tema</b>	Capacitación de mecanismos de participación ciudadana y metodología de mapa comunitario
<b>Duración</b>	1 hora
<b>Población Objeto</b>	Personas del SNGRD como Coordinadores Departamentales de GRD, Coordinadores Municipales de GRD y Comunidad, sector público y privado.
<b>Objetivo</b>	<p><b>Objetivo General:</b></p> <p>Fortalecer capacidades en los actores territoriales del SNGRD, para desarrollar procesos sociales de Participación, gestión de conocimientos, saberes ancestrales y tradicionales, en la gestión de riesgo de desastres, con el fin de que sean insumos para la actualización de los Planes Municipales de Gestión del Riesgo y la Estrategia Municipal de Respuesta a Emergencia.</p> <p><b>Objetivos Específicos:</b></p> <ol style="list-style-type: none"> <li>1. Identificar elementos y estrategias de la participación comunitaria en la gestión del riesgo de desastre a través de la elaboración de Mapas Comunitarios, con el fin de fortalecer capacidades Municipales y del SNGRD.</li> <li>2.</li> </ol>
<b>Método</b>	<p>La generación de conocimiento en esta capacitación parte del razonamiento inductivo que comienza con la observación de casos específicos en los territorios, para establecer principalmente generalizaciones. Tal y como lo indica Urzola (2020), el método inductivo parte de lo particular para llegar a conclusiones generales.</p> <p>Además, se busca que se puedan realizar razonamientos desde la noción de riesgo, especialmente para comunidades que requieren abordaje diferencial, donde las personas puedan ser conscientes de su propio razonamiento e inferencia mediante observaciones específicas o contextos particulares en el territorio y lograr extraer conclusiones generales.</p> <p>Por lo tanto, se utilizan muestreos para inferir características poblacionales y tendencias relacionadas con la percepción social del riesgo.</p>
<b>Desarrollo</b>	<p><b>A. Introducción:</b></p> <p>Está capacitación se encuentra en el marco del objetivo uno del proyecto de inversión "Fortalecimiento de los procesos sociales de participación ciudadana, gestión de conocimientos y saberes y divulgación en el marco del Sistema Nacional de Gestión del Riesgo de Desastre". El objetivo principal de este proyecto es: promover capacidades en los actores territoriales del SNGRD, para desarrollar procesos sociales de Participación, Gestión de Conocimiento, saberes ancestrales y divulgación, en la gestión de riesgo de desastre. Así mismo, el objetivo uno es aumentar la capacidad técnica territorial para generar mecanismos efectivos para el fortalecimiento de la participación ciudadana en procesos de gestión del riesgo de desastres.</p> <p>En este objetivo, la actividad 1 es "Capacitar a los CMGRD y las organizaciones sociales sobre mecanismos de participación ciudadana en gestión del riesgo de desastres y la metodología de elaboración de Mapas Comunitarios de Riesgo". El alcance de esta actividad es desarrollar procesos de educación presenciales y virtuales con coordinadores de los Consejos Territoriales de Gestión del Riesgo de Desastre y a organizaciones sociales y comunitarias.</p>
<p>Unidad Nacional para la Gestión del Riesgo de Desastres Dirección: Av. Calle 26 # 92 - 32, edificio Gold 4, piso 2   Bogotá, Colombia Conmutador: (+57) 601 552 9696 Línea gratuita nacional: (+57) 01 8000 113200</p>	

Figura 7. Ficha Pedagógica capacitación mecanismos de participación y elaboración mapa comunitario

**Actividad 2:** En cumplimiento del objetivo 1, actividad 2, que establece: “Apoyar técnicamente a las entidades territoriales para elaborar una propuesta de ajuste del decreto de conformación del CMGRD”, se logró la generación de 69 documentos de lineamientos técnicos. Dentro de estos documentos, se incluyó la propuesta del ajuste correspondiente al decreto de conformación de los CMGRD, garantizando así el soporte técnico necesario para su implementación y actualización.

**Objetivo 2. Promover la generación y uso de información comunitaria que sirva de insumo para mejorar instrumentos de planificación territorial y para el desarrollo.**

**Actividad 3:** En cumplimiento del objetivo 2, actividad 3, que establece: “Asistir a los CMGRD y organizaciones sociales en la elaboración de Mapas Comunitarios de Gestión del Riesgo”, se brindó asistencia técnica a 69 Consejos Municipales de Gestión del Riesgo de Desastres (CMGRD) y a 16 Consejos Departamentales (Ver tabal 2, figura 1).

Para alcanzar este objetivo, se llevaron a cabo espacios virtuales durante la etapa de alistamiento, los cuales facilitaron la planificación y preparación de las actividades. Adicionalmente, se desarrollaron jornadas presenciales que permitieron un acompañamiento directo y personalizado, asegurando la elaboración efectiva de los Mapas Comunitarios de Gestión del Riesgo y promoviendo la participación activa de las comunidades y organizaciones sociales involucradas.

*Tabla 2. Municipios acompañados 2024.*

Actividad	Grupo	Ruta	Fecha
<b>SEMANA 1</b>			
Sesquuilé	Grupo A	Terrestre	21/10/2024
Guachetá	Grupo A	Terrestre	22/10/2024
Vergara	Grupo B	Terrestre	21/10/2024
Villetea	Grupo B	Terrestre	22/10/2024
Guayabal de Síquima	Grupo C	Terrestre	21/10/2024
Pulí	Grupo C	Terrestre	22/10/2024
Guataquí	Grupo D	Terrestre	21/10/2024
Tocaima	Grupo D	Terrestre	21/10/2024
Gutiérrez - Cundinamarca	Grupo E	Terrestre	21/10/2024
Tibacuy Cundinamarca	Grupo E	Terrestre	22/10/2024
Fómeque - Cundinamarca	Grupo F	Terrestre	21/10/2024
Fosca - Cundinamarca	Grupo F	Terrestre	22/10/2024
<b>SEMANA 2</b>			
Belén - Boyacá	Grupo A	Terrestre	28/10/2024
Tutazá - Boyacá	Grupo A	Terrestre	29/10/2024
Aranzazu - Caldas	Grupo B	Mixto	28/10/2024
Supía - Caldas	Grupo B	Mixto	29/10/2024

Actividad	Grupo	Ruta	Fecha
Neira - Caldas	Grupo C	Mixto	28/10/2024
San José - Caldas	Grupo C	Mixto	29/10/2024
Líbano - Tolima	Grupo D	Mixto	28/10/2024
San Sebastián de Mariquita - Tolima	Grupo D	Mixto	29/10/2024
Ortega - Tolima	Grupo E	Mixto	28/10/2024
Venadillo - Tolima		Mixto	30/10/2024
Monterrey - Casanare	Grupo F	Mixto	28/10/2024
<b>SEMANA 3</b>			
Condoto - Chocó	Grupo A	Mixto	5/11/2024
Medio San Juan - Chocó	Grupo A	Mixto	6/11/2024
Nóvita - Chocó	Grupo B	Mixto	5/11/2024
Pueblo Rico - Risaralda	Grupo B	Mixto	6/11/2024
Belén de Umbría - Risaralda	Grupo C	Mixto	5/11/2024
Guática - Risaralda	Grupo C	Mixto	6/11/2024
Córdoba - Quindío	Grupo D	Mixto	5/11/2024
Buenavista - Quindío	Grupo D	Mixto	5/11/2024
La Victoria - Valle del Cauca		Mixto	6/11/2024
El Calvario - Meta	Grupo E	Terrestre	5/11/2024
Guamal - Meta	Grupo E	Terrestre	6/11/2024
Motavita - Boyacá	Grupo F	Terrestre	5/11/2024
Sáchica - Boyacá	Grupo F	Terrestre	6/11/2024
<b>SEMANA 4</b>			
Palestina - Huila	Grupo A	Mixto	12/11/2024
San Agustín - Huila	Grupo A	Mixto	12/11/2024
Jambaló - Cauca	Grupo B	Mixto	12/11/2024
Páez - Cauca	Grupo B	Mixto	13/11/2024
Timbío - Cauca	Grupo C	Mixto	13/11/2024
La Vega - Cauca	Grupo D	Mixto	12/11/2024
Nuquí - Chocó	Grupo E	Mixto	12/11/2024
Bahía Solanoc - Chocó	Grupo E	Mixto	12/11/2024
Puerto Asís - Putumayo	Grupo F	Mixto	12/11/2024
Puerto Caicedo - Putumayo	Grupo F	Mixto	12/11/2024
Villagarzón - Putumayo	Grupo F	Mixto	13/11/2024
<b>SEMANA 5</b>			
Puerto Asis - Putumayo	Grupo A	Mixto	19/11/2024
San Miguel - Putumayo	Grupo A	Terrestre	19/11/2024
Valle del Guamez Putumayo	Grupo A	Terrestre	19/11/2024
San José del Guaviare - Guaviare	Grupo B	Mixto	18/11/2024
Puerto Rico - Meta	Grupo B	Terrestre	
Mapiripán - Meta	Grupo B	Mixto	19/11/2024
La Salina - Casanare	Grupo C	Mixto	18/11/2024
Hato Corozal - Casanare	Grupo C	Mixto	19/11/2024
Simacota - Santander	Grupo D	Mixto	19/11/2024
Socorro - Santander	Grupo D	Mixto	20/11/2024
Bucaramanga - Santander	Grupo E	Mixto	18/11/2024
Santa Bárbara - Santander	Grupo E	Terrestre	19/11/2024
Carcasí - Santander	Grupo E	Terrestre	20/11/2024
Fredonia - Antioquia	Grupo F	Mixto	19/11/2024
Titiribí - Antioquia	Grupo F	Mixto	20/11/2024
<b>SEMANA 6</b>			
San Pedro de los Milagros - Antioquia	Grupo A	Mixto	25/11/2024
Cisneros - Antioquia	Grupo A	Mixto	26/11/2024
Amalfí - Antioquia	Grupo B	Mixto	25/11/2024
Vegachí - Antioquia	Grupo A	Mixto	26/11/2024
Cáceres - Antioquia	Grupo C	Mixto	25/11/2024
San Andrés de Cuerquía - Antioquia	Grupo C	Mixto	26/11/2024
Arboledas - Norte de Santander	Grupo D	Mixto	25/11/2024
Cucutilla - Norte de Santander	Grupo D	Mixto	26/11/2024
Chinácota - Norte de Santander	Grupo E	Mixto	25/11/2024
Herrán - Norte de Santander	Grupo E	Mixto	26/11/2024
Bucarasica - Norte de Santander	Grupo F	Mixto	25/11/2024
Lourdes - Norte de Santander	Grupo F	Mixto	26/11/2024

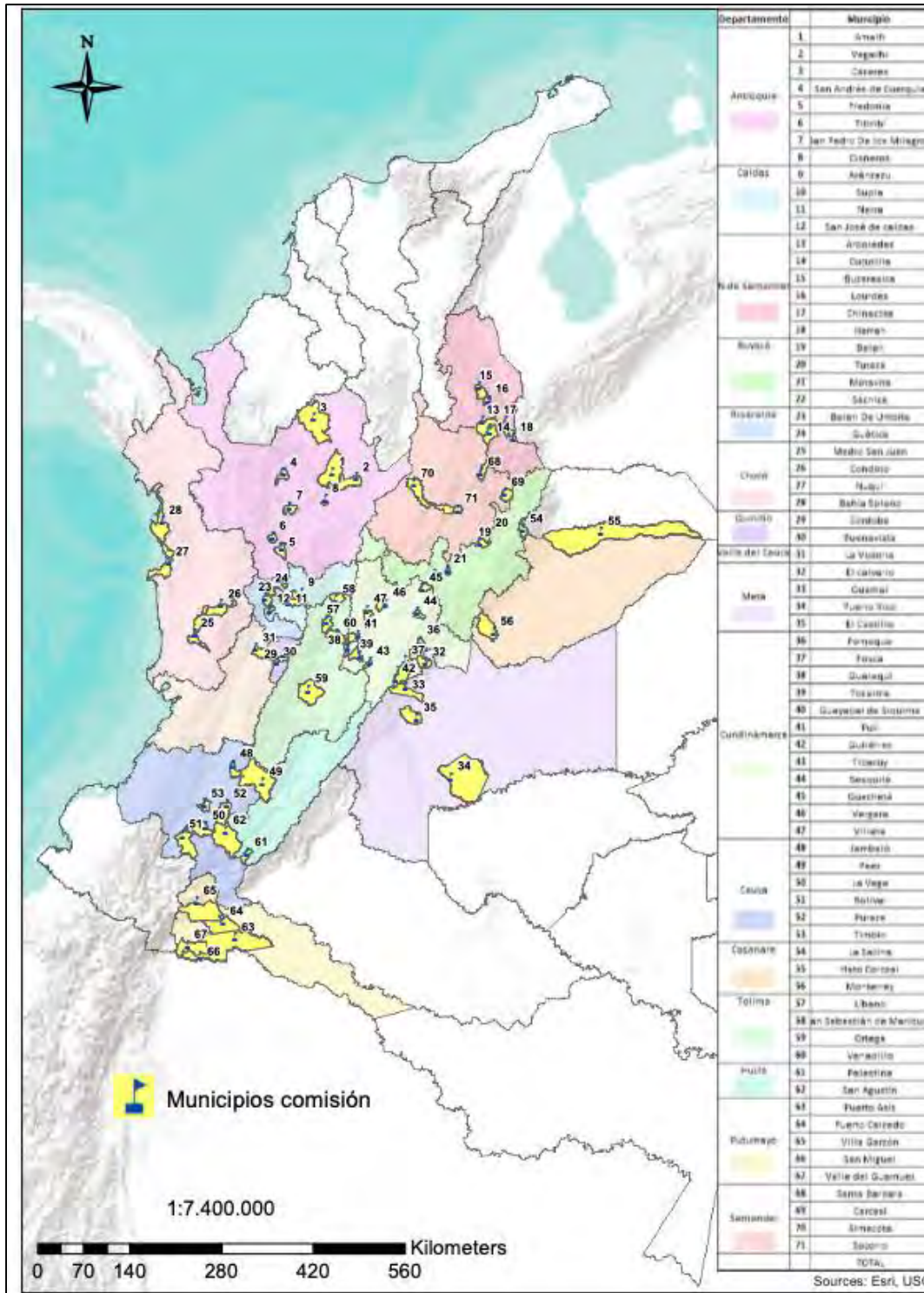


Figura 8. Municipios 2024. Fuente: Autores.

## REGISTRO FOTOGRÁFICO



Pulí - Cundinamarca



Sesquilé - Cundinamarca



Fomequé - Cundinamarca



Neira - Caldas



Tutazá - Boyacá



Belén - Boyacá





Condoto - Chocó



Medio San Juan - Chocó



Medio San Juan - Chocó



Calvario - Meta



Guamal - Meta



Jambaló - Cauca



Puracé - Cauca



Bolívar - Cauca



Puerto Asis - Putumayo



Villa Garzón - Putumayo



Hato Corozal - Casanare



Chinácota – Norte de Santander



Herrán – Norte de Santander

**Actividad 4:** En cumplimiento del objetivo 2, actividad 4, que establece: “Sistematizar los mapas comunitarios de riesgo para que sirvan como insumo para mejorar los instrumentos de planificación territorial para la Gestión del Riesgo de Desastres (GRD)”, se elaboraron y sistematizaron un total de 117 mapas comunitarios en 69 municipios.

Estos mapas fueron desarrollados con base en la percepción de la comunidad, identificando y priorizando los escenarios de riesgo más relevantes para cada territorio. La sistematización de estos mapas constituye un insumo valioso para la mejora de los instrumentos de planificación territorial, integrando la perspectiva comunitaria en las estrategias de GRD y fortaleciendo las capacidades locales para la prevención y manejo de riesgos.





## MAPA COMUNITARIO ORTEGA TOLIMA - SISTEMATIZADO

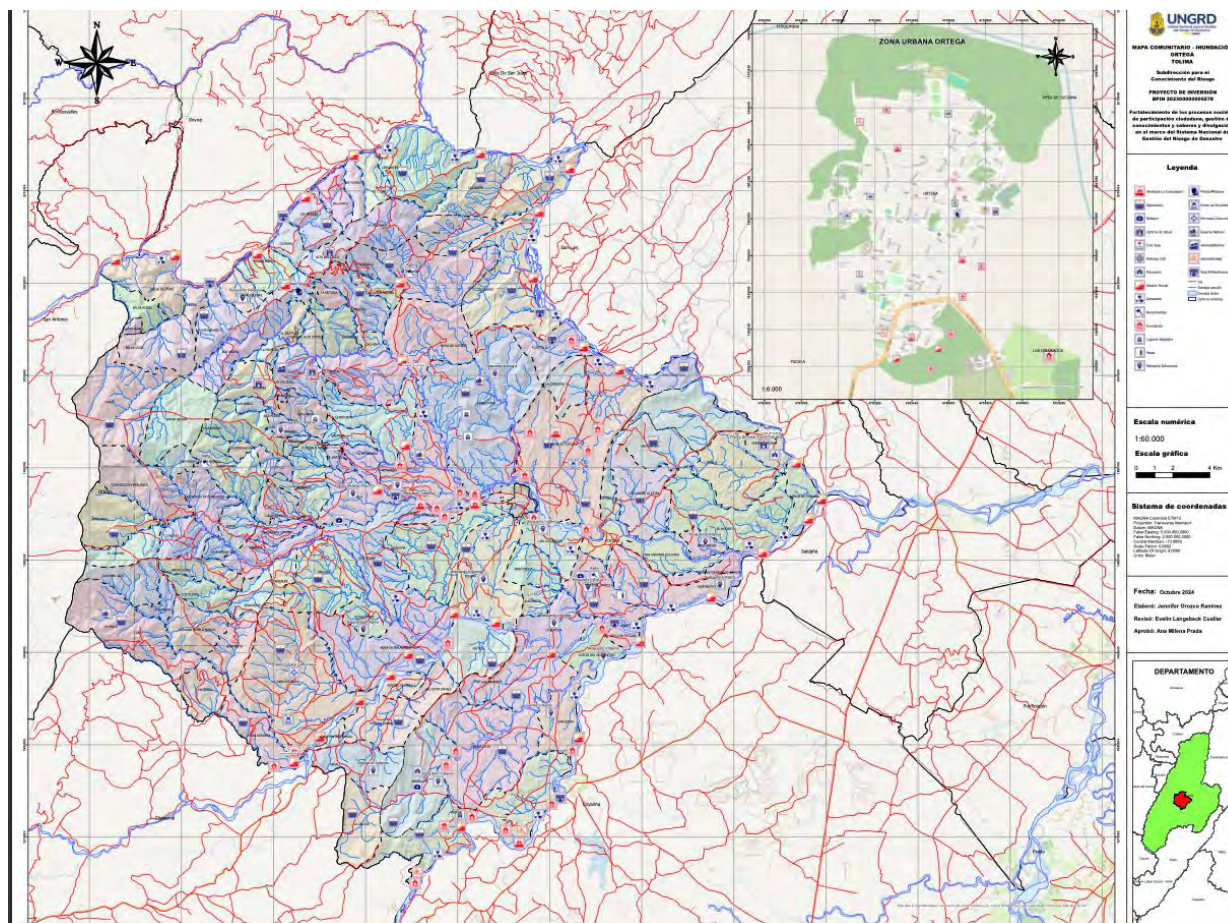


Figura 9. Mapas Comunitarios Sistemizados

Paralelamente, como resultado del proceso de acompañamiento, se cuenta con un visor municipal, se elabora el visor municipal de mapas comunitarios, con el fin de generar insumos para los municipios, comunidades, organizaciones sociales y academia para la consulta y propuesta, con el fin de fortalecer los procesos sociales y de participación en el SNGRD. El primer apartado del visor tiene la información comunitaria y relevante en el proceso e las narrativas recogidas en el grupo focal, así como los links de los PMGRD y la EMRE. En el segundo apartado, se presenta la información cartografiable desde la percepción social del riesgo y la memoria del territorio.



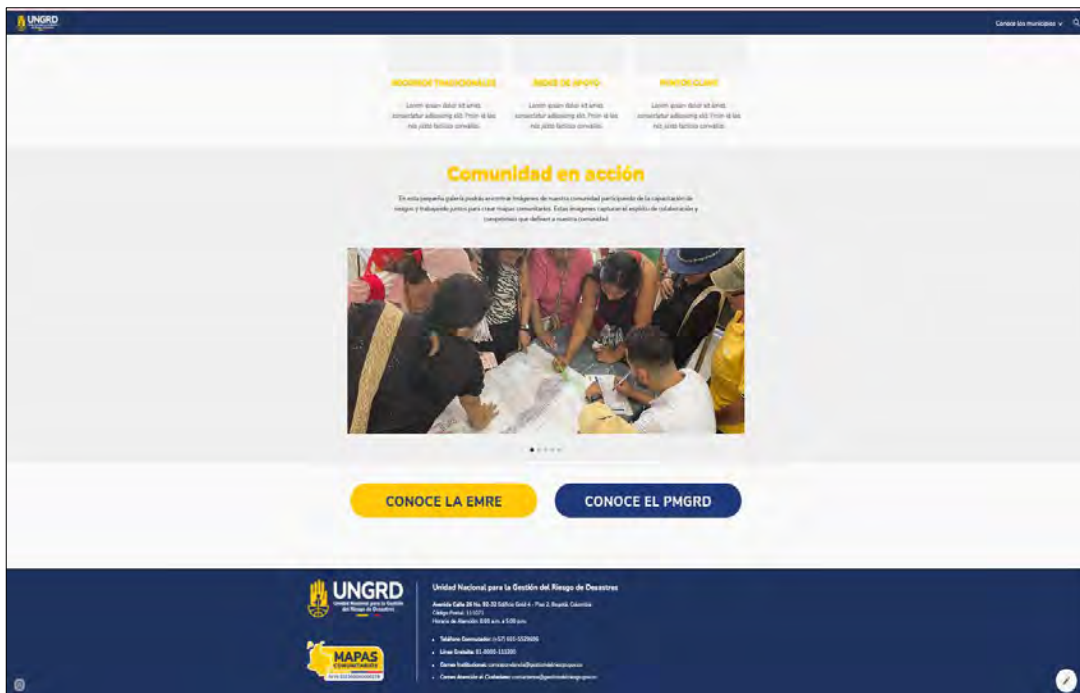


Figura 10. Visor municipal mapas comunitarios

**Actividad 5.** En cumplimiento del objetivo 2, actividad 5, que establece: “Elaborar documento de recomendaciones y acuerdos para fortalecer el proceso social de Gestión del Riesgo de Desastres (GRD) en los territorios intervenidos”, se elaboraron un total de 69 documentos de recomendaciones técnicas, las recomendaciones incluidas en los documentos tienen como objetivo principal fortalecer las capacidades locales, promover la sostenibilidad de las acciones de GRD y fomentar la participación activa de las comunidades en la identificación y mitigación de riesgos, estas recomendaciones se encuentran dentro de los informes técnicos de cada municipio.

**Actividad 7:** En cumplimiento del Objetivo 3, Actividad 6, que establece: “Desarrollar una metodología de evaluación de la efectividad e impacto de la participación ciudadana en la Gestión del Riesgo de Desastres (GRD)”, se diseñó una metodología fundamentada en criterios específicos. Estos criterios incluyen: la participación activa de la comunidad, la inclusión de población diferencial, el compromiso y la voluntad del CMGRD, y los proyectos y programas de participación implementados en cada municipio.

Esta metodología tiene como propósito ofrecer una herramienta práctica y objetiva para evaluar la efectividad e impacto de las acciones de participación ciudadana, promoviendo su fortalecimiento y sostenibilidad en los territorios intervenidos.

**Actividad 8:** En cumplimiento del objetivo 3, actividad 8, que establece: “Elaborar documento de lineamientos técnicos para la implementación de mecanismos de participación ciudadana en gestión del riesgo de desastres (GRD)”, se desarrolló un documento técnico que contiene los lineamientos necesarios para guiar la implementación de dichos mecanismos durante la vigencia 2024.

## EJECUCIÓN PRESUPUESTAL

De acuerdo con lo establecido en el Decreto 2295 de 2023, se asignó el presupuesto correspondiente a la Unidad Nacional para la Gestión del Riesgo de Desastres (UNGRD). Para el proyecto de inversión, se realizó una apropiación inicial de \$1.378.702.501. Sin embargo, debido a las diferentes emergencias presentadas durante la vigencia de 2024, se aplicaron reducciones presupuestales por un monto de \$621.621.834, resultando en una apropiación vigente de \$757.080.667. Los detalles se presentan en la tabla adjunta.

*Tabla 3. Aplazamiento recursos 2024*

APROPIACION INICIAL	\$	1.378.702.501
REDUCCIÓN 1	\$	44.516.500
REDUCCIÓN 2	\$	297.470.934
REDUCCIÓN 3	\$	279.634.400
<b>APROPIACION DEFINITIVA</b>	<b>\$</b>	<b>757.080.667</b>

*Fuente: SIIF corte 27/12/2024 - Información proporcionada por GAF.*

La Apropiación Inicial antes mencionada se distribuyó en dos rubros presupuestales así:

1. C-0207-1000-13-10201B-0207006-02 Adquisición de bienes y servicios - documentos de lineamientos técnicos - fortalecimiento de los procesos sociales de participación ciudadana, gestión de conocimientos y saberes y divulgación en el marco del sistema nacional de gestión del riesgo de desastre nacional, asignándole una apropiación de \$460.515.673,32.
2. C-0207-1000-13-10201B-0207026-02 Adquisición de Bienes y Servicios - servicio de educación informal fortalecimiento de los procesos sociales de participación ciudadana, gestión de conocimientos y saberes y divulgación en el marco del sistema nacional de gestión del riesgo de desastre nacional

asignándole una apropiación de 296.564.993,34, tal como se observa en la siguiente tabla.

TIPO	CTA	SUBC	OBJG	ORD	SORD	ITEM	SITEM	CONCEPTO	APROPIACION VIGENTE DEP.GSTO.
C	0207	1000	13					FORTALECIMIENTO DE LOS PROCESOS SOCIALES DE PARTICIPACIÓN CIUDADANA, GESTIÓN DE CONOCIMIENTOS Y SABERES Y DIVULGACIÓN EN EL MARCO DEL SISTEMA NACIONAL DE GESTIÓN DEL RIESGO DE DESASTRE. NACIONAL	757.080.666,66
C	0207	1000	13	10201B	0207006			DOCUMENTOS DE LINEAMIENTOS TÉCNICOS	460.515.673,32
C	0207	1000	13	10201B	0207026			SERVICIO DE EDUCACIÓN INFORMAL	296.564.993,34
C	0207	1000	13	10201B				1. ORDENAMIENTO DEL TERRITORIO ALREDEDOR DEL AGUA Y JUSTICIA AMBIENTAL / B. DEMOCRATIZACIÓN DEL CONOCIMIENTO, LA INFORMACIÓN AMBIENTAL Y DE RIESGO DE DESASTRES	757.080.666,66
C	0207	1000	13	10201B	0207006	02		ADQUIS. DE BYS - DOCUMENTOS DE LINEAMIENTOS TÉCNICOS - FORTALECIMIENTO DE LOS PROCESOS SOCIALES DE PARTICIPACIÓN CIUDADANA, GESTIÓN DE CONOCIMIENTOS Y SABERES Y DIVULGACIÓN EN EL MARCO DEL SISTEMA NACIONAL DE GESTIÓN DEL RIESGO DE DESASTRE. NACION	460.515.673,32
C	0207	1000	13	10201B	0207026	02		ADQUIS. DE BYS - SERVICIO DE EDUCACION INFORMAL - FORTALECIMIENTO DE LOS PROCESOS SOCIALES DE PARTICIPACIÓN CIUDADANA, GESTIÓN DE CONOCIMIENTOS Y SABERES Y DIVULGACIÓN EN EL MARCO DEL SISTEMA NACIONAL DE GESTIÓN DEL RIESGO DE DESASTRE. NACIONAL	296.564.993,34

Fuente: SIIF corte 27/12/2024 - Información proporcionada por GAF.

Una vez realizada la Contratación de CPS (contratos de prestación de servicios,) y llevadas a cabo las comisiones programadas para el Proyecto vigencia 2024, a 27 de diciembre de 2024 el proyecto cierra con una ejecución del 95% de los recursos de acuerdo a lo reportado por el Grupo de Apoyo Financiero de la UNGRD.

## CONCLUSIONES

1. El proyecto alcanzó una ejecución presupuestal del 95%, cumpliendo con la mayoría de los objetivos planteados. Todas las actividades previstas se completaron con indicadores superiores al 100%, salvo en la capacitación de personas, donde se logró un 76% de cumplimiento debido a barreras logísticas y sociales en municipios de quinta y sexta categoría.
2. Se logró un impacto significativo en el fortalecimiento de capacidades locales al brindar acompañamiento en la elaboración de 117 mapas comunitarios y capacitar a 1,284 personas, incluyendo miembros de los Consejos Municipales de Gestión del Riesgo (CMGRD), representantes de organizaciones sociales y otros sectores. Esto permitió fomentar la participación ciudadana en la gestión del riesgo.
3. El proyecto destacó por su inclusión de poblaciones diversas, logrando la participación de 269 personas de grupos con enfoque diferencial. Entre los asistentes capacitados, se incluyeron jóvenes, personas mayores, afrodescendientes, indígenas, víctimas del conflicto, campesinos y miembros de la comunidad LGBTIQ+.
4. Los 118 mapas comunitarios elaborados y sistematizados se convirtieron en insumos clave para mejorar los instrumentos de planificación territorial, priorizando escenarios de riesgo como movimientos en masa, inundaciones, incendios de cobertura vegetal y avenidas torrenciales. Esto refuerza la utilidad de la información comunitaria en la toma de decisiones.
5. Se desarrolló y validó una metodología para evaluar la participación ciudadana en la gestión del riesgo, permitiendo generar lineamientos técnicos para su implementación. Esto refuerza la sostenibilidad de las acciones y asegura un impacto a largo plazo.
6. Las barreras logísticas, como el acceso a zonas rurales y los conflictos armados, limitaron la asistencia en algunas regiones. Estas experiencias resaltan la necesidad de estrategias más robustas de convocatoria y apoyo logístico en 2025 para alcanzarlas metas de capacitación y participación en su totalidad.
7. A pesar de los desafíos, el proyecto cumplió con los productos e indicadores establecidos en la cadena de valor, demostrando una ejecución eficiente y un impacto positivo en las comunidades beneficiadas.

## DESAFIOS 2025

1. Diseñar estrategias innovadoras para incrementar la participación en municipios de quinta y sexta categoría, superando barreras logísticas, sociales y culturales que afectaron el cumplimiento de metas en 2024.
2. Mejorar la planificación logística para garantizar la asistencia y participación en zonas rurales de difícil acceso, integrando tecnologías digitales y alianzas con actores locales para optimizar recursos.
3. Implementar de manera sostenida la metodología de evaluación desarrollada en 2024, ampliando su aplicación a nuevos municipios y generando retroalimentación que permita ajustes y mejoras.
4. Asegurar que los mapas comunitarios y documentos de lineamientos técnicos sistematizados sean utilizados como herramientas vivas para la planificación territorial y no queden archivados sin aplicación práctica.
5. Reforzar la colaboración entre los Consejos Municipales y Departamentales de Gestión del Riesgo con entidades del Sistema Nacional de Gestión del Riesgo de Desastres (SNGRD), promoviendo sinergias y mayor impacto en los territorios.

*Elaboró: Evelin Langebeck Cuellar – Contratista SCR  
Marcela Rodríguez – Contratista SCR*

*Revisó: Ana Milena Prada – Subdirectora para el Conocimiento del Riesgo.*