

# PRECIPITACIÓN ANTECEDENTE, ALERTAS VIGENTES Y RESUMEN DE AFECTACIÓN

## Pronóstico de precipitación para los próximos días

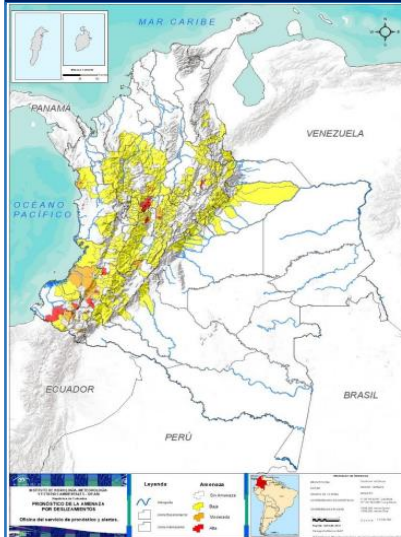


De acuerdo con el modelo del Centro Europeo, a tres días los mayores acumulados de precipitación (superiores a 50-60 mm) se esperan en sectores de los departamentos de Nariño, Cauca, Valle del Cauca, Chocó.

Alrededor de los 40 mm en algunas zonas puntuales de Córdoba, así como en diversas áreas a lo largo de región Pacífica.

(Análisis de la UNGRD con info extraída de [windy.com](http://windy.com))

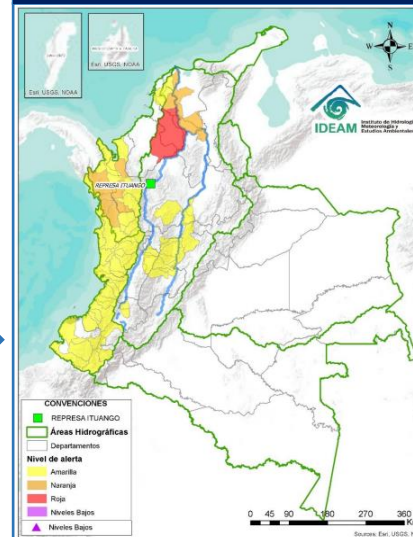
## Amenaza por deslizamientos



Son **31** los municipios con niveles de amenaza alta y moderada según el pronóstico por **deslizamientos** en el país; de ellos, **15** en **amenaza alta**.

Son **26** los municipios con nivel de **alerta roja** por condiciones hidrológicas.

## Alertas hidrológicas



## Zonas en amenaza / alerta alta

**Alerta roja hidrológica:** Se registran niveles altos del Bajo San Jorge y sistema de ciénagas y caño asociado (región de la Mojana). **En el sector Cara de Gato**, los municipios de San Jacinto del Cauca (Bolívar) Ayapel (Córdoba), Guaranda y San Benito Abad (Sucre); **en el sector del río San Jorge**, municipio de San Marcos (Sucre), Magangué (Bolívar), La Apartada (Córdoba) y Sucre (Sucre); inundaciones **en Canal del Dique**, en los municipios de Calamar (Bolívar) y Santa Lucía (Atlántico). Embalse Guájaro; corregimiento La Peña (Sabanalarga, Atlántico) y desde Suán hasta Repelón (Atlántico).

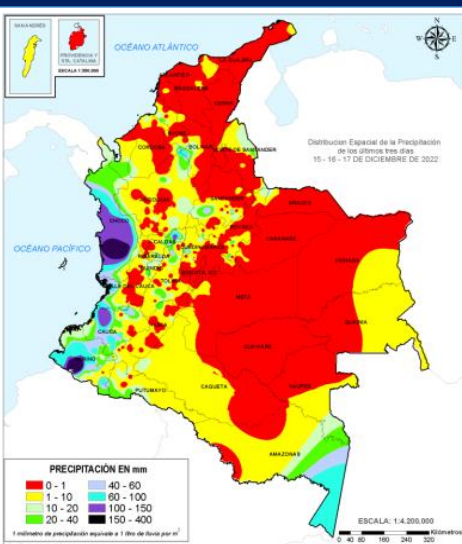
**Amenaza muy alta y alta por deslizamientos:**

- Antioquia:** San Luis.
- Caldas:** Manzanares, Marquetalia, Pensilvania, Samaná.
- Cundinamarca:** Chaguani, Guaduas.
- Santander:** Charalá.
- Tolima:** Libano.
- Huila:** Aipe.
- Chocó:** Bahía Solano.
- Cauca:** Bolívar, Rosas, Santander de Quilichao, El Tambo, La Sierra, López, Miranda, Patía (El Bordo), Timbiquí.
- Nariño:** Barbacoas, La Llanada, Nariño, Policarpa, San Bernardo.

**Alerta roja incendios forestales:**

- Cesar:** Aguachica, Agustín Codazzi, Becerril, González, Pueblo Bello, Río de Oro, Valledupar.
- Magdalena:** Aracataca, Ciénaga, Fundación, Santa Marta.
- Bovacá:** Ráquira, Samacá, Turmequé, Ventaquemada.
- Cundinamarca:** Chocontá, Cucunuba, Fúquene, Guachetá, Lenguaque, Suesca, Sutatausa, Tausa, Ubaté, Villapinzón.
- Norte de Santander:** El Carmen, Ocaña, La Playa.

## Acumulados de lluvia antecedente

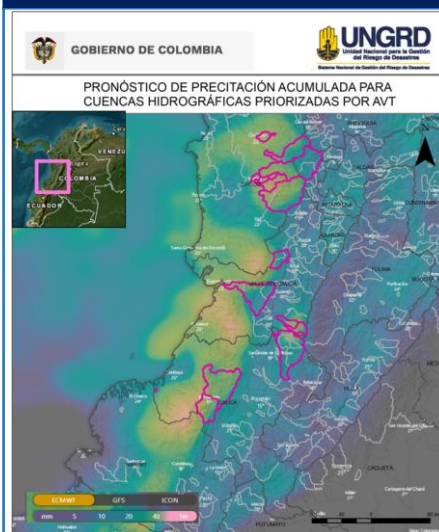


De acuerdo con el IDEAM entre las 7am del 15 de diciembre, hasta las 7am del 18 de diciembre de 2022 los mayores volúmenes de precipitación (superiores a los **100 milímetros**) se han registrado en sectores de: Nariño, Cauca, Valle del Cauca y Caldas.

Cantidades entre 60 y 100 mm en los alrededores de La Mojana, en el Trapecio Amazónico y en diversas áreas de región Pacífica.

(Informe técnico diario IDEAM [Aqui](http://Aqui))

## Análisis de las cuencas priorizadas por Avenida Torrencial



Cuencas donde podrían presentarse avenidas torrenciales en los próximos 3 días:

Departamento	Municipio	Afluente
Cauca	Corinto, Tejada	Río Paila
Cauca	López De Micay, Argelia	Río Micay
Cauca	Guapi	Quebrada El Barro
Chocó	Quibdó	Cabí
Chocó	Bagadó, Lloró	Río Andaguada
Chocó	Istmina, Tadó	Ríos San Juan
Chocó	San José Del Palmar, Nóvita	Río Tamaná
Chocó	Condoto	Río Condoto
Nariño	Ricaurte, Mallama	Río Guabo
Valle Del Cauca	Buenaventura, Dagua	Río Dagua
Valle Del Cauca	Riofrío	Río Frío
Valle Del Cauca	Florida	Río Fraile
Valle Del Cauca	Candelaria	Río Párraga

(Boletín Condiciones Hidrometeorológicas IDEAM [Aqui](http://Aqui)) (Análisis de la UNGRD con info propia y de [windy.com](http://windy.com))

## Volcanes en nivel de actividad amarillo

**Nivel de actividad amarillo (III) :** cambios en el comportamiento de la actividad volcánica: Cerro Machín, Cerro Negro, Chiles, Cumbal, Galeras, Nevado del Huila, Nevado del Ruiz, Puracé, Sotará.

Boletines SGC [Aqui](http://Aqui)

