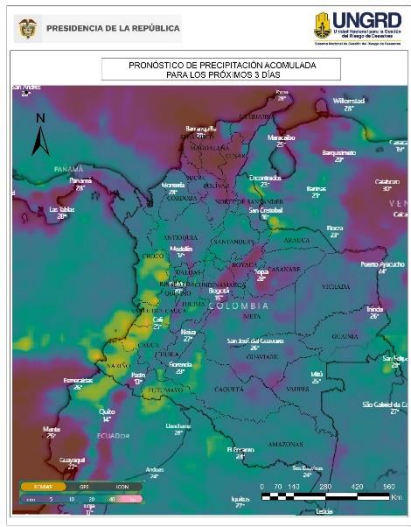


PRECIPITACIÓN ANTECEDENTE, ALERTAS VIGENTES Y RESUMEN DE AFECTACIÓN

Pronóstico de precipitación para los próximos días

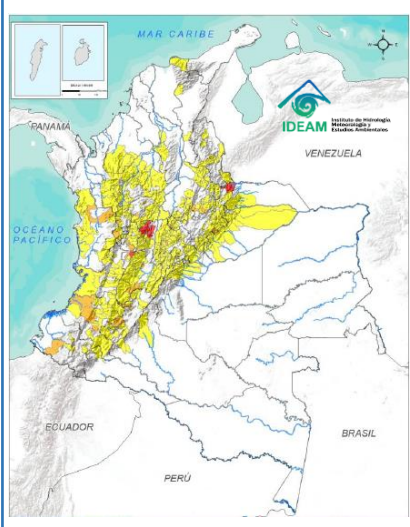


De acuerdo con el modelo del Centro Europeo, a tres días los mayores acumulados de precipitación (superiores a 50-60 mm) se esperan en sectores de los departamentos de Cauca y Valle del Cauca.

Alrededor de los 40 mm en algunas zonas puntuales de los siguientes departamentos: Nariño, Putumayo, Cauca, Valle del Cauca, Chocó, Caquetá, Tolima, Norte de Santander y Arauca.

(Análisis de la UNGRD con info extraída de [windy.com](#))

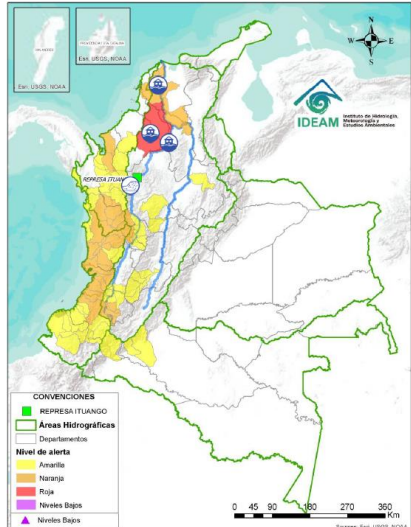
Amenaza por deslizamientos



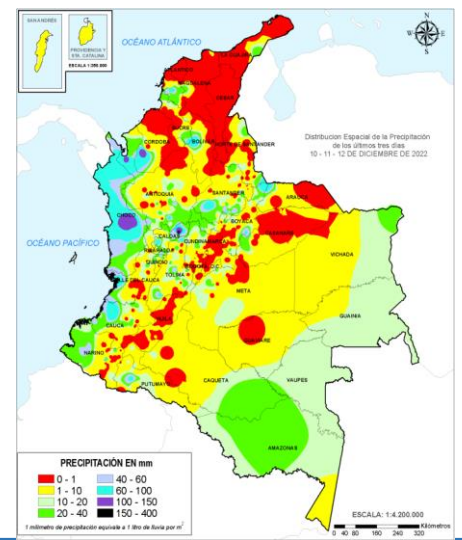
Son **34** los municipios con niveles de amenaza alta y moderada según el pronóstico por **deslizamientos** en el país; **7** en **amenaza alta**.

Son **26** los municipios con niveles de **alerta hidrológica roja**.

Alertas hidrológicas



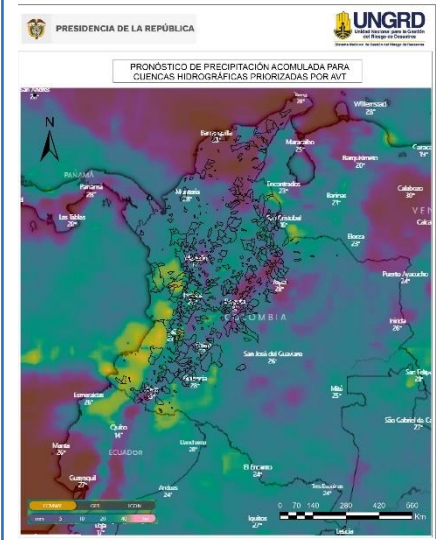
Acumulados de lluvia antecedente



De acuerdo con el IDEAM entre las 7am del 11 de diciembre, hasta las 7am del 12 de diciembre de 2022 los mayores volúmenes de precipitación (superiores a los **100 milímetros**) se han registrado en sectores de Chocó, Caldas, Antioquia y Córdoba.

(Informe técnico diario IDEAM [Aqui](#))

Análisis de las cuencas priorizadas por Avenida Torrencial

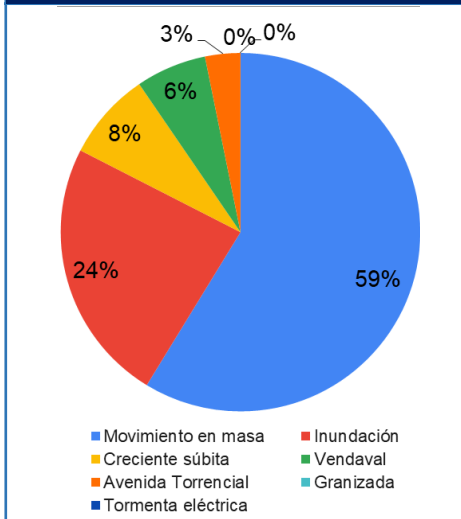


Cuencas donde podrían presentarse avenidas torrenciales en los próximos 3 días:

Departamento	Municipio	Afluente
Putumayo	Valle del Guamuez	Quebrada la Hormiga
Putumayo	San Miguel	Quebrada el Muerto
Putumayo	Orito	Río Orito
Nariño	Barbacoas	Quebrada Guagui
Nariño	Roberto Payán	Río Saundé
Valle del Cauca	Riofrio	Río Frio
Chocó	Bajo Baudó	Río Baudó
Valle del Cauca	Pradera	Río Bolo
Chocó	Nóvita	Río Tamaaná
Valle del Cauca	Florida	Río Fraile
Chocó	Condoto	Río Condoto
Cauca	Guapi	Quebrada el Barro
Chocó	Bagadó	Río Andaguada
Tolima	Libano	Quebrada San Juan
Chocó	Istmina	Río San Juan
Chocó	Quibdó	Río Cabi
Arauca	Saravena	Caño La Pava
Norte de Santander	Tibú	Río Tibú

(Boletín Condiciones Hidrometeorológicas IDEAM [Aqui](#)) (Análisis de la UNGRD con info propia y de [windy.com](#))

Consolidado mensual nacional de eventos reportados (diciembre)



Evento	Cantidad
Movimiento en masa	37
Inundación	15
Creciente súbita	5
Vendaval	4
Avenida Torrencial	2
Granizada	0
Tormenta eléctrica	0
Total	63

Volcanes en nivel de actividad amarillo

Nivel de actividad amarillo (III) : cambios en el comportamiento de la actividad volcánica: Cerro Machín, Cerro Negro, Chiles, Cumbal, Galeras, Nevado del Huila, Nevado del Ruiz, Puracé, Sotará.

Boletines SGC [Aqui](#)

