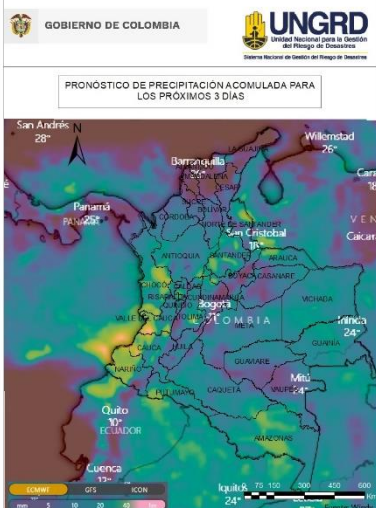


PRECIPITACIÓN ANTECEDENTE, ALERTAS VIGENTES Y RESUMEN DE AFECTACIÓN

Pronóstico de precipitación para los próximos días

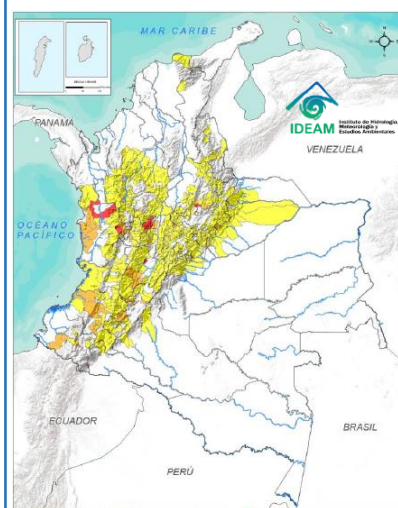


De acuerdo con el modelo del Centro Europeo, a tres días los mayores acumulados de precipitación (superiores a 50-60 mm) se esperan en zonas de los departamentos de Cauca y Valle del Cauca.

Alrededor de los 40 mm en algunas zonas puntuales de los siguientes departamentos: Nariño, Cauca, Valle del Cauca, Chocó, Putumayo, Tolima, Caldas, Boyacá, Santander, Norte de Santander y Arauca.

(Análisis de la UNGRD con info extraída de [windy.com](#))

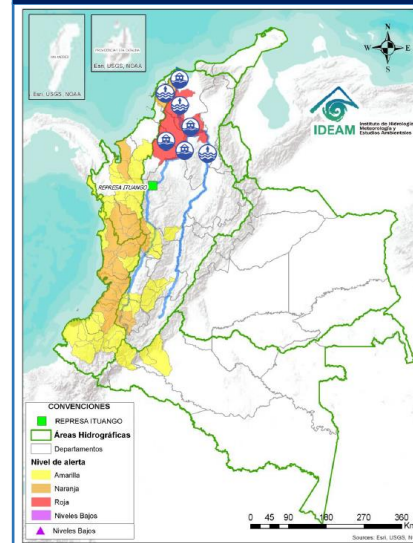
Amenaza por deslizamientos



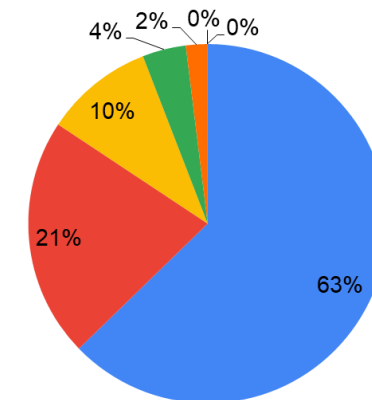
Son **47** los municipios con niveles de amenaza alta y moderada según el pronóstico por **deslizamientos** en el país; **8** en amenaza alta.

Son **62** los municipios con niveles de **alerta hidrológica roja**.

Alertas hidrológicas

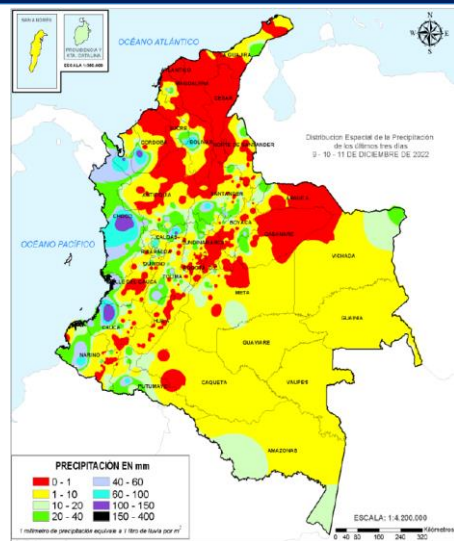


Consolidado mensual nacional de eventos reportados (diciembre)



■ Movimiento en masa ■ Inundación
■ Creciente súbita ■ Vendaval
■ Avenida Torrencial ■ Granizada
■ Tormenta eléctrica

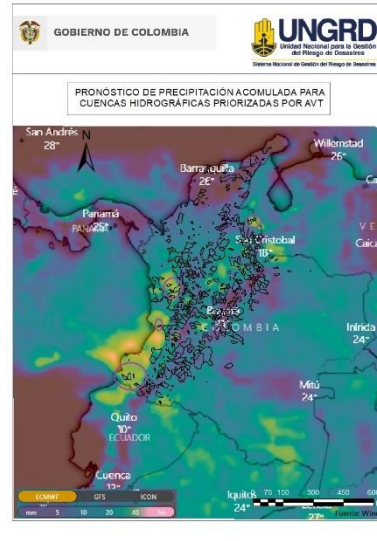
Acumulados de lluvia antecedente



De acuerdo con el IDEAM entre las 7am del 9 de diciembre, hasta las 7am del 11 de diciembre de 2022 los mayores volúmenes de precipitación (superiores a los **100 milímetros**) se han registrado en sectores de Cauca, Chocó, Antioquia y Córdoba.

(Informe técnico diario IDEAM [Aquí](#))

Análisis de las cuencas priorizadas por Avenida Torrencial



Cuencas donde podrían presentarse avenidas torrenciales en los próximos 3 días:

Departamento	Municipio	Afluente
Norte de Santander	Tibú	Río Tibú
Chocó	Bagadó	Río Andaguada
Chocó	Condoto	Río Condoto
Chocó	Nóvita	Río Tamaná
Chocó	Quibdó	Río Cabí
Valle del Cauca	Buenaventura	Río Dagua
Nariño	Ricaurte	Río Guabo
Valle del Cauca	Pradera	Río Bolo
Valle del Cauca	Candelaria	Río Parraga
Valle del Cauca	Florida	Río Fraile
Cauca	Puerto Tejada	Río Paila
Cauca	Guapi	Quebrada el Barro

(Boletín Condiciones Hidrometeorológicas IDEAM [Aquí](#)) (Análisis de la UNGRD con info propia y de [windy.com](#))

Evento	Cantidad
Movimiento en masa	32
Inundación	11
Creciente súbita	5
Vendaval	2
Avenida Torrencial	1
Granizada	0
Tormenta eléctrica	0
Total	51

Corte al 9 de diciembre

Volcanes en nivel de actividad amarillo

Nivel de actividad amarillo (III) : cambios en el comportamiento de la actividad volcánica: Cerro Machín, Cerro Negro, Chiles, Cumbal, Galeras, Nevado del Huila, Nevado del Ruiz, Puracé, Sotará.

Boletines SGC [Aquí](#)

