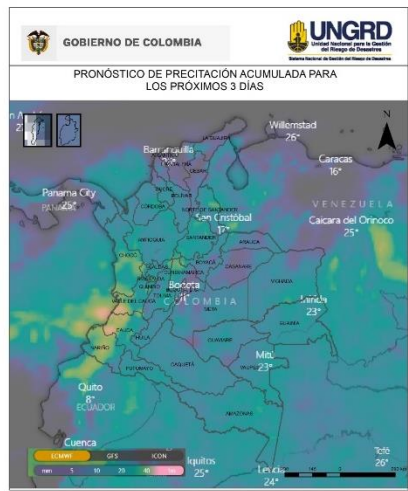


PRECIPITACIÓN ANTECEDENTE, ALERTAS VIGENTES Y RESUMEN DE AFECTACIÓN

Pronóstico de precipitación para los próximos días

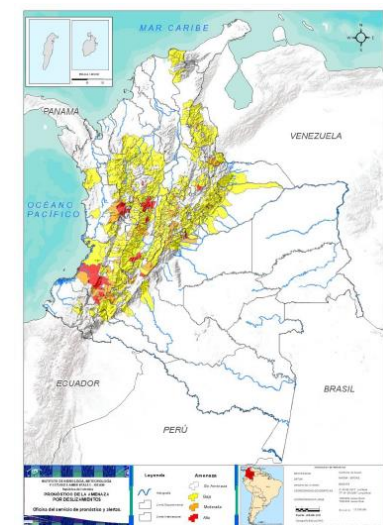


De acuerdo con el modelo del Centro Europeo, a tres días los mayores acumulados de precipitación (superiores a 50-60 mm) se esperan en zonas de los departamentos de Cauca y Valle del Cauca.

Alrededor de los 40 mm en algunas zonas puntuales de los siguientes departamentos: Nariño, Cauca, Valle del Cauca, Chocó, Quindío, Risaralda, Caldas, norte de Cundinamarca, Boyacá, Santander y Norte de Santander

(Análisis de la UNGRD con info extraída de windy.com)

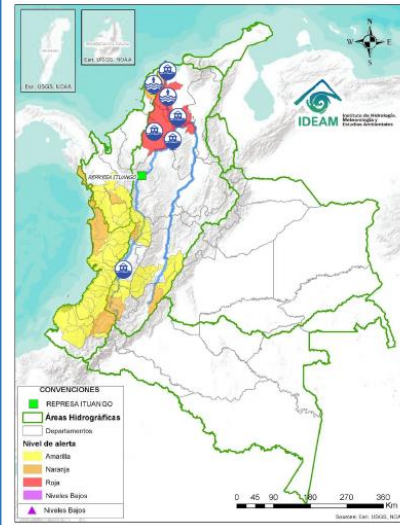
Amenaza por deslizamientos



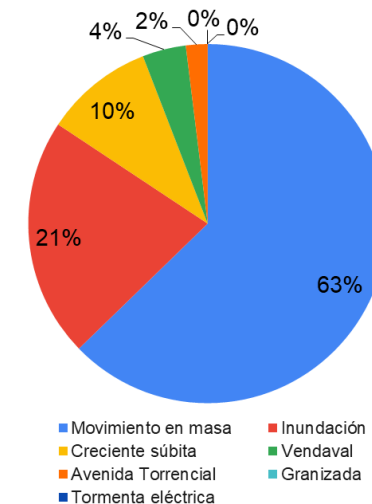
Son **40** los municipios con niveles de amenaza alta y moderada según el pronóstico por **deslizamientos** en el país; **24 en amenaza alta.**

Son **62** los municipios con niveles de **alerta hidrológica roja.**

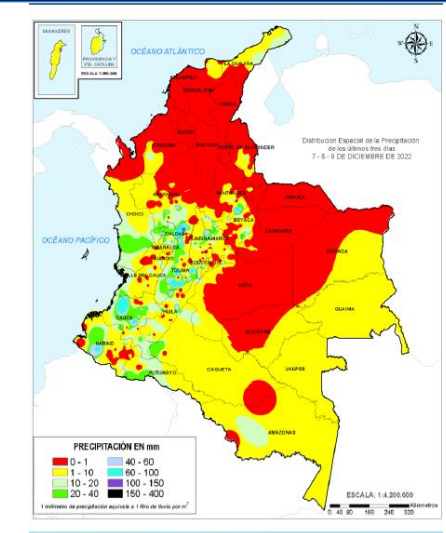
Alertas hidrológicas



Consolidado mensual nacional de eventos reportados (diciembre)



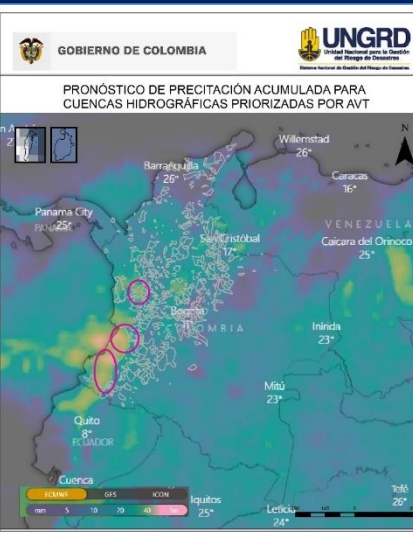
Acumulados de lluvia antecedente



De acuerdo con el IDEAM entre las 7am del 7 de diciembre, hasta las 7am del 09 de diciembre de 2022 los mayores volúmenes de precipitación (superiores a los **100 milímetros**) se han registrado en sectores costeros del pacífico colombiano..

(Informe técnico diario IDEAM [Aquí](#))

Análisis de las cuencas priorizadas por Avenida Torrencial



Cuencas donde podrían presentarse avenidas torrenciales en los próximos 3 días:

Departamento	Municipio	Afluente
Chocó	Bagadó	Río Andagueda
Chocó	Istmina, Tadó	Ríos San Juan
Chocó	San José del Palmar, Nóvita	Río Tamaná
Boyacá	La Victoria, Quípama	Quebrada Batán
Valle del Cauca	Buenaventura, Dagua	Río Dagua
Valle del Cauca	Jamundí	Ríos Jamundí
Valle del Cauca	Florida	Río Fraile
Nariño	Samaniego, Santacruz	Río Pascual
Nariño	Ricaurte, Mallama	Río Guabo
Cauca	López de Micay, Argelia	Río Micay
Cauca	Miranda	El Guanabano
Cauca	Corinto, Puerto Tejada	Río Paila

(Boletín Condiciones Hidrometeorológicas IDEAM [Aquí](#)) (Análisis de la UNGRD con info propia y de windy.com)

Evento	Cantidad
Movimiento en masa	32
Inundación	11
Creciente súbita	5
Vendaval	2
Avenida Torrencial	1
Granizada	0
Tormenta eléctrica	0
Total	51

Volcanes en nivel de actividad amarillo

Nivel de actividad amarillo (III) : cambios en el comportamiento de la actividad volcánica: Cerro Machín, Cerro Negro, Chiles, Cumbal, Galeras, Nevado del Huila, Nevado del Ruiz, Puracé, Sotará.

Boletines SGC [Aquí](#)

